380/150 kV-hoogspanningsstation Wijchen

Bureaustudie Milieuhygiënisch Onderzoek



Meridiankenmerk C1699275

SWECO

Sweco Nederland B.V.	Handelsregister 30129769
Onderwerp	Bureaustudie milieuhygiënische bodemkwaliteit 380/150 kV-hoogspanningsstation Wijchen
Projectnummer	
Klant	TenneT B.V.
Auteur	Sweco
Datum	17-06-2026
Versie	D3
Documentreferentie	NL26-648800269-163832

Inhoudsopgave

1 Inleiding 4
1.1 Aanleiding en doel 4
1.2 Te onderzoeken stationslocaties 4
1.3 Leeswijzer 5

2 Uitgangspunten 6
2.1 Plangebied en studiegebied 6
2.2 Kaders wet- en regelgeving, beleid en richtlijnen 6
2.3 Afwegingskader 7
2.3.1 Toelichting/methodiek beoordelingscriteria 8

3 Referentiesituatie 10
3.1 Huidige situatie 10
3.1.1 Algemeen 10
3.1.2 Maaiveldhoogte 11
3.1.3 Bodemopbouw 11
3.1.4 Verwachtte bodemkwaliteit 14
3.1.5 Grondwater 15
3.1.6 Historisch gebruik 15
3.1.7 Voorgaand bodemonderzoek 22
3.2 Zettingen 23

4 Conclusie 24
Bijlage 1 Locaties op ondergrond historisch kaartmateriaal 25
Bijlage 2 Locaties op ondergrond Nazca Druten- Wijchen 29
Bijlage 3 Bodeminformatie afkomstig van drutenwijchen.nazca4u.nl 36

1 Inleiding

1.1 Aanleiding en doel

TenneT is voornemens een nieuw 380/150 kV-station (station Wijchen) te realiseren op een nader te bepalen locatie in de omgeving van de kern van Wijchen. Het hoogspanningsstation zal worden verbonden met de bestaande bovengrondse 380 kV- verbinding ten zuidwesten van Wijchen. Ook zal het nieuwe hoogspanningsstation via een ondergrondse 150 kV-kabel worden verbonden met het bestaande 150 kV-hoogspanningsstation in Oss.

Het nieuwe 380/150 kV-hoogspanningsstation is nodig omdat er veel meer stroom gebruikt wordt in het oosten van Noord-Brabant vanwege de energietransitie. Het 150 kV-hoogspanningsnet rondom Oss kan op dit moment geen extra stroom meer vervoeren. Daardoor is er netcongestie rondom Oss en Eindhoven. Door het nieuwe 380/150 kV-hoogspanningsstation kan een nieuwe verbinding worden gemaakt tussen het landelijke 380 kV-hoogspanningsnet bij Wijchen en het regionale 150 kV-hoogspanningsnet rondom Oss. Door deze extra verbinding kunnen meer bedrijven en huishoudens in het oosten van Noord-Brabant op het 150 kV-hoogspanningsnet aangesloten worden. Zij kunnen daardoor verder elektrificeren.

Netbeheerder TenneT heeft het ministerie van Economische Zaken en Klimaat (EZK) gevraagd een projectprocedure te starten waarmee een nieuw 380/150 kV-hoogspanningsstation mogelijk wordt gemaakt. Met de projectprocedure wordt bepaald waar het nieuwe 380/150 kV-hoogspanningsstation uiteindelijk komt te staan. De definitieve locatie van het hoogspanningsstation zal worden vastgelegd in het projectbesluit. In de locatiestudie zijn vier stationslocaties (inclusief inlussing op de bestaande 380 kV-hoogspanningsverbinding) onderzocht en beoordeeld op milieueffecten. Dit gebeurt voor alle relevante thema’s die een relatie hebben met de mens en de fysieke leefomgeving. Een van de thema’s waar in de locatiestudie aandacht aan wordt besteed is bodemkwaliteit. Voorliggend bureauonderzoek levert de input voor de effectbeschrijving en -beoordeling van de voorgenomen ontwikkeling voor dit thema.

1.2 Te onderzoeken stationslocaties

Figuur 1 toont een kaart van de stationslocaties met daarbij de beoogde nieuwe verbinding op de bestaande hoogspanningsverbinding. De locaties liggen binnen de grenzen van de gemeente Wijchen, tussen de Maas en de snelweg A50. Op één van deze 26 ha grote locaties zal het nieuwe station Wijchen gebouwd worden.

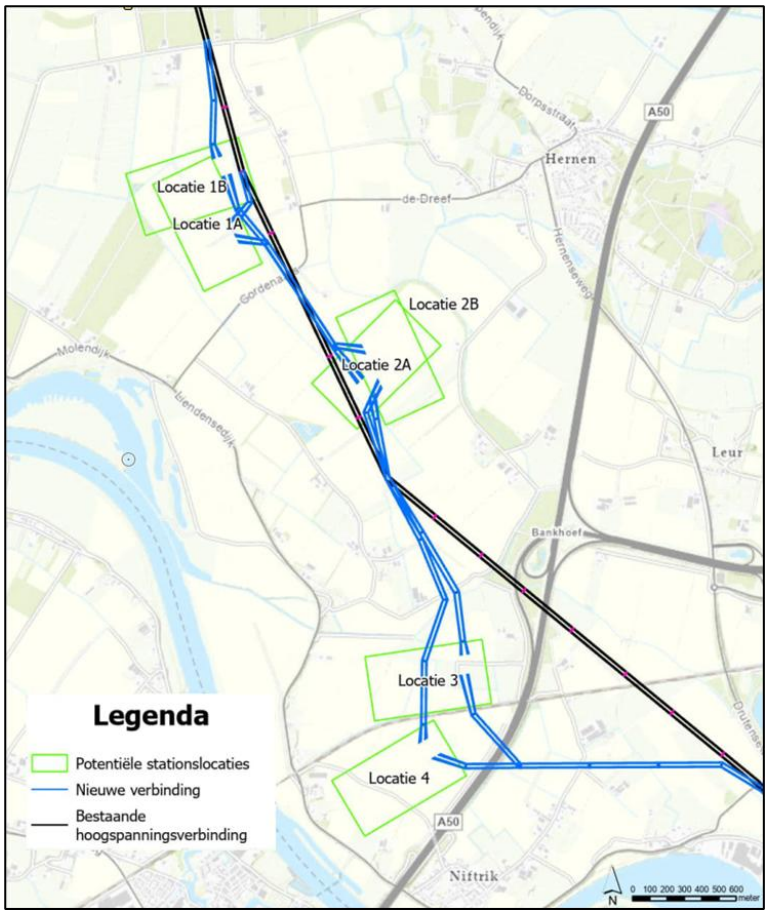

Figuur 1 Overzichtskaart potentiële stationslocaties

1.3 Leeswijzer

Deze notitie bestaat uit de volgende hoofdstukken:

- in hoofdstuk 2 wordt het relevante beleid samengevat;
- in hoofdstuk 3 volgt een gebiedsinventarisatie;
- in hoofdstuk 4 wordt de toekomstige ontwikkeling beschreven;
- in hoofdstuk 5 volgt een analyse benodigde inspanningen op milieukundig gebied per stationslocatie
- in hoofdstuk 6 wordt een op milieuhygiënische bodemkwaliteit gericht afwegingskader voor de locatiekeuze van het hoogspanningsstation gegeven;
- in hoofdstuk 7 volgen de conclusies en aanbevelingen.

1.4 Bronvermelding

[1] 380/ 150 kV-hoogspanningsstation Wijchen, Presentatie aan de gemeenteraad van Wijchen over het project. 17 juni 2025
[2] https://bodemloket.nl
[3] https://gelderland.nazca4u.nl/rapportage
[4] https://drutenwijchen.nazca4u.nl/rapportage
[5] https://www.topotijdreis.nl
[6] Bodemkwaliteitskaart Gemeente Berg en Dal, Beuningen, Druten, Heumen en Wijchen, Lievence, kenmerk: 17M1248.RAP001, d.d. 1 april 2020.

2 Uitgangspunten

2.1 Plangebied en studiegebied

Het plangebied bestaat uit het geheel van de mogelijke locaties en de tracés voor de inlussing van de bestaande 380 kV-verbinding. Het studiegebied is het gebied waarbinnen mogelijke effecten worden onderzocht omdat hier effecten kunnen optreden. Het studiegebied kan (aanzienlijk) groter zijn dan het plangebied, omdat sommige effecten een grotere reikwijdte kunnen hebben dan het plangebied.

Voor de voorliggende bureaustudie is gefocust op de ingrepen waarbij de milieuhygiënische kwaliteit van de bodem kan worden beïnvloed.

2.2 Kaders wet- en regelgeving, beleid en richtlijnen

Bij ingrepen in de bodem is de Omgevingswet van toepassing. Zoals in artikel 1.3 van deze wet staat: “deze wet is, met het oog op duurzame ontwikkeling, de bewoonbaarheid van het land en de bescherming en verbetering van het leefmilieu, gericht op het in onderlinge samenhang: a) bereiken en in stand houden van een veilige en gezonde fysieke leefomgeving en een goede omgevingskwaliteit, ook vanwege de intrinsieke waarde van de natuur, en b) doelmatig beheren, gebruiken en ontwikkelen van de fysieke leefomgeving ter vervulling van maatschappelijke behoeften”.

Tabel 2-1 Relevante regelgeving en beleid

Wet- en regelgeving	
Omgevingswet (Ow)	**Omschrijving** De regels voor bodem maken onderdeel uit van de Omgevingswet. Het nieuwe wettelijke instrumentarium voor bodem berust op drie pijlers: 1 het voorkomen van nieuwe verontreiniging of aantasting (preventie); 2 het meewegen van bodemkwaliteit als onderdeel van een brede afweging over de kwaliteit van de leefomgeving in relatie tot functies (toedeling van functies); 3 het op duurzame en doelmatige wijze beheren van resterende historische verontreinigingen (beheer historische verontreinigingen). Elke pijler kent zijn eigen instrumenten die ontleend worden aan de Omgevingswet. **Plan specifiek** Omdat er gegraven gaat worden in de bodem is toetsing aan deze wetgeving relevant. De regels zijn onder andere opgenomen in het Besluit activiteiten leefomgeving (Bal) en Besluit kwaliteit leefomgeving (Bkl), zie hierna.
Besluit activiteiten leefomgeving (Bal) (2024)	**Omschrijving** Het Bal omschrijft algemene rijksregels voor milieubelastende activiteiten (MBA) in de fysieke leefomgeving. Daarnaast is omschreven of activiteiten meldingsplichtig zijn of een omgevingsvergunning nodig hebben. Voor ingrepen in de bodem kent het Bal de volgende MBA’s: • graven in bodem (boven en onder de interventiewaarde); • saneren van de bodem; • opslaan van grond en baggerspecie; • toepassen van bouwstoffen; • toepassen van grond of baggerspecie.

	Plan specifiek Voor het realiseren van het station gaan graafwerkzaamheden plaatsvinden, daarnaast kan sprake zijn van opslag en toepassen van grond en baggerspecie. Deze milieubelastende activiteiten vallen onder de regels van de betreffende MBA in het Bal. Deze regels zijn in deze fase van het project niet relevant.
Provinciaal/regionaal beleid	
Bodemkwaliteitskaart	In de bodemkwaliteitskaart is de verwachte bodemkwaliteit per zone en diepte opgenomen. **Plan specifiek** Voor de realisatie van het station zal een ophoging plaatsvinden. Hierbij is de kwaliteit van de ontvangende bodem relevant.
Omgevingsplan gemeente Wijchen	Hierin staan de regels voor de fysieke leefomgeving waaronder gebiedspecifiek beleid met betrekking tot bodembeheer **Plan specifiek** In het beoordelingskader van het thema bodem wordt rekening gehouden met de chemische kwaliteit van de bodem.

2.3 Afwegingskader

Om de stationslocaties en de aansluiting op het hoogspanningsnet te beoordelen en te vergelijken is een afwegingskader vastgesteld. Voor het thema bodemkwaliteit geldt het volgende afwegingskader:

Tabel 2.2 Beoordelingscriteria voor bodem

Thema	Beoordelingscriteria	Wijze onderzoek
Bodem	Invloed op de chemische bodemkwaliteit	Kwalitatief: beoordelen invloed op de chemische bodemkwaliteit op basis van historische data.
	Invloed op bodemopbouw/samenstelling	Beoordelen op basis van informatie over bodemopbouw.
	Risico op zettingen	Beoordelen zettingsrisico's op basis van informatie over bodemopbouw, bemaling en belasting.

Beoordeling stationslocaties
Voor de stationslocaties en de aansluiting op het hoogspanningsnet worden de effecten per beoordelingscriterium beschreven en beoordeeld. De beschreven effecten worden per thema samengevat in een tabel, waarin de effecten in de vorm van een relatieve plus/min-beoordeling worden weergegeven ten opzichte van de referentiesituatie.

De beoordelingscriteria zijn inhoudelijk zodanig anders, dat ze om een ander beoordelingskader vragen. Hieronder wordt per beoordelingscriterium beschreven welk beoordelingskader is gehanteerd voor de effectbeoordeling van de stationslocaties en bijbehorende aansluiting op het hoogspanningsnet.

2.3.1 Toelichting/methodiek beoordelingscriteria

Invloed op chemische bodemkwaliteit
Volgens de Omgevingswet (Ow) is het niet toegestaan dat de chemische bodemkwaliteit door een geplande Milieu Belastende Activiteit (MBA) verslechtert. Op basis van de bodemkwaliteitskaart liggen alle varianten in de bodemzone 'Overig gebied '. In deze zone voldoen zowel de bovengrond (0-0,5 m-maaiveld) als de ondergrond (0,5 tot 2,0 m-maaiveld) aan de bodemkwaliteitsklasse Landbouw/Natuur.

Bij de beoordeling wordt daarom de grond welke chemisch voldoet aan de kwaliteitsklasse Landbouw/Natuur als niet verontreinigd beschouwd. Terreinen waar de bodem naar verwachting niet voldoen aan de kwaliteitsklasse Landbouw/Natuur worden aangemerkt als potentieel verontreinigde grond.

Van negatieve effecten zal geen sprake zijn omdat bij aanwezigheid van verontreinigde grond en/of grondwater ter plaatse van de potentiële stationslocaties en bijhorende inlussingen, indien noodzakelijk ten behoeve van de voorgenomen werkzaamheden, een bodemsanering wordt uitgevoerd. Het uitvoeren van een bodemsanering heeft een positief effect op de bodemkwaliteit omdat verontreinigde grond of grondwater wordt verwijderd. Een eventuele bodemsanering heeft een negatieve invloed op de uitvoeringskosten.

Tabel 2-3 Klassegrenzen criterium 'Effect op aanwezige bodemverontreiniging'

Effectscore	Betekenis	Toelichting
+ +	Sterk positief effect	Het plangebied doorsnijdt meer dan 1 ha (potentieel) verontreinigde grond
+	Positief effect	Het plangebied doorsnijdt tussen de 1000 en 10.000 m^2 (potentieel) verontreinigde grond
0/+	Licht positief effect	Het plangebied doorsnijdt minder dan 1000 m^2 (potentieel) verontreinigde grond
0	Geen effect	Het plangebied doorsnijdt geen verontreinigde grond
0/-	Licht negatief effect	N.v.t.
-	Negatief effect	N.v.t.
- -	Sterk negatief effect	N.v.t.

Invloed op bodemopbouw/-samenstelling
In klei- en veengronden dient bij de aanleg van station vaak een voorbelasting of ontgraving plaats te vinden waardoor het bodemprofiel blijvend wordt verstoord. Omdat dit alleen speelt bij klei- en veengronden en omdat het voorkomen van klei- en veengronden al een rol speelt bij het bepalen van de zettingsgevoeligheid (zie volgende paragraaf) is het aspect grondverzet en invloed op het bodemprofiel impliciet al meegenomen in de beoordeling zettingsgevoeligheid (zie volgende paragraaf), eveneens is dit benoemd in de bureaustudie cultuurtechniek (kenmerk NL26-648800269-163831, datum 08-04-2026) welke parallel aan onderhavige bureaustudie is uitgevoerd.

Risico op zettingen

De bouw van het hoogspanningsstation zal leiden tot zettingen van de bodem, wegens de druk welke wordt uitgeoefend door de aangebrachte funderingen en constructies. Bij een hoger zettingsrisico zijn meer inspanningen benodigd om een locatie bouwrijp te maken, wat van invloed is op de benodigde ophoging. Bij de aanleg van het hoogspanningsstation is het wenselijk te kiezen voor een locatie waarbij het risico op zettingen zo minimaal mogelijk is, zodat er minder fundering benodigd is, er minder risico is op schade aan de constructies, en er zoveel mogelijk voordeel uit de aangebrachte fundering kan worden gehaald. In dit rapport wordt als uitgangspunt de aanleg van een ringdijk met een hoogte van 4,5 meter en een ophoging met 1 meter zand binnen de ringdijk als uitgangspunt genomen. Gezien er nog geen definitief bouwrijpadvies is uitgebracht en er nog geen veldwerk is verricht, wordt het zettingsrisico bepaald op basis van de beschikbare informatie in DINOloket en de Klimaateffectatlas.

Tabel 2-4 Klassegrenzen criterium invloed risico op zettingen

+ +	N.v.t.
+	N.v.t.
0/+	N.v.t.
0	De bouw van het hoogspanningsstation leidt niet of nauwelijks tot zettingen van de bodem.
0/-	De bouw van het hoogspanningsstation tot lichte zettingen van de bodem.
-	De bouw van het hoogspanningsstation leidt tot ernstige zettingen van de bodem.
- -	De bouw van het hoogspanningsstation leidt tot zeer ernstige zettingen van de bodem.

3 Referentiesituatie

3.1 Huidige situatie

Om inzicht te krijgen in de te verwachtte bodemkwaliteit en de benodigde onderzoeksinspanning per locatie, is inzicht noodzakelijk in het actueel en historisch gebruik van de locaties, de opbouw van de bodem en de mate van reeds bekende verontreiniging. In dit hoofdstuk is ingegaan op deze aspecten. De geïnventariseerde gegevens zijn afkomstig van de volgende bronnen:

[1]. Actueel Hoogtebestand Nederland (AHN4, Rijkswaterstaat, 2022);
[2]. Bodemkaart van Nederland (Alterra, 2000);
[3]. GeoTOP v1.6;
[4]. REGIS v2.2.3 (Regionaal Geohydrologisch Informatiesysteem (NITG-TNO));
[5]. Bodemkwaliteitskaart Gemeenten Berg en Dal, Beuningen, Druten, Heumen en Wijchen, kenmerk 17M1248.RAP001, door Lievense Milieu B.V., d.d. 1 april 2020.

3.1.1 Algemeen

Figuur 3.1 toont een kaart van de potentiële stationslocaties en de omgeving. De stationslocaties liggen binnen de grenzen van de gemeente Wijchen, tussen de Maas en de snelweg A50.

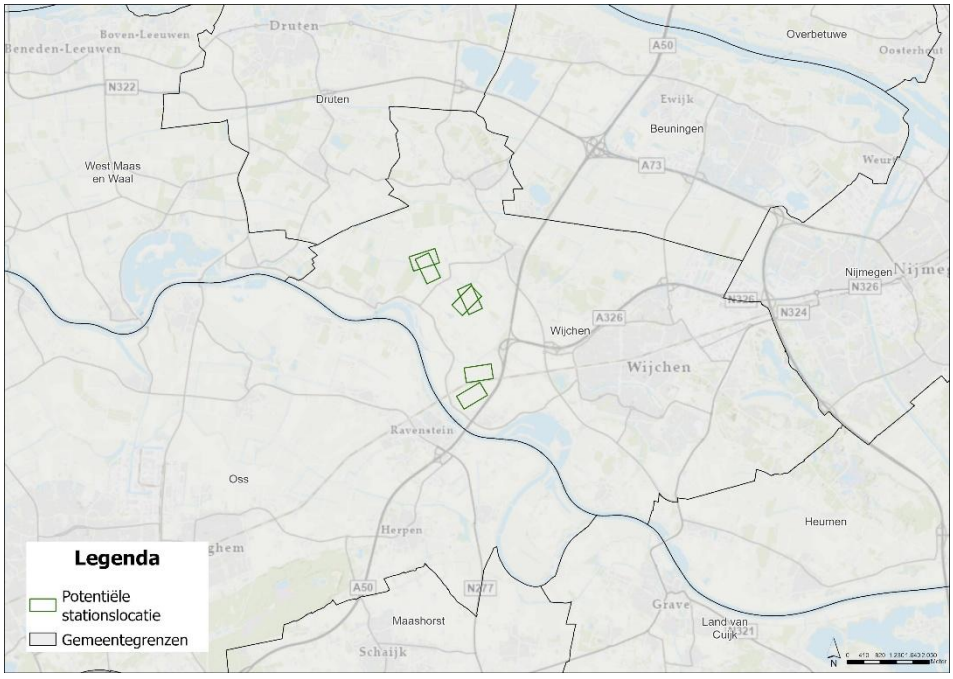

Figuur 3.1 Overzichtskaart potentiële stationslocaties

3.1.2 Maaiveldhoogte

De laagste en hoogste maaiveldhoogtes van de vijf potentiële stationslocaties zijn hieronder opgenomen in Tabel 3.1 en een indicatie op de kaart staat in figuur 3.2.

Tabel 3.1 Overzicht van de maaiveldhoogtes per stationslocatie

Locatie	Laagste punt (NAP +m)	Hoogste punt (NAP +m)
Locatie 1A	6,00	8,50*
Locatie 1B	6,00	6,50
Locatie 2A	6,30	7,00
Locatie 2B	6,30	7,00
Locatie 3	5,40	6,70
Locatie 4	6,30	7,50**

*Binnen de locatie van station 1A ligt een vijver/waterbassin met een verhoogde rand.

**Door de locatie van station 4 loopt een weg (Ekensweg, ~436m overlap) die hoger ligt dan de omliggende weilanden.

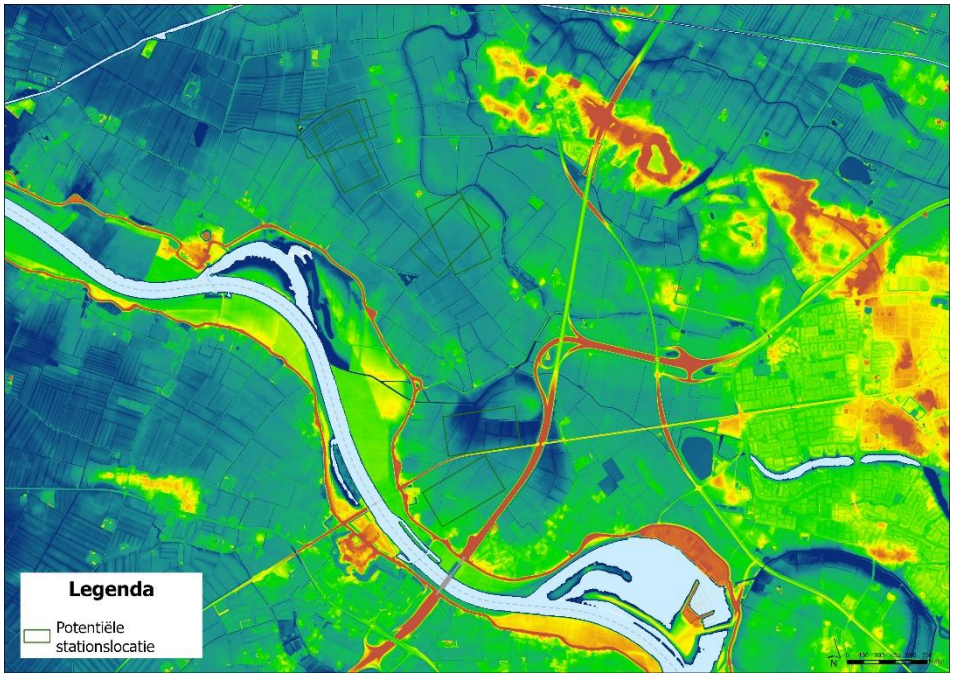

Figuur 3.2 Maaiveldhoogte per stationslocatie

3.1.3 Bodemopbouw

Uit de Bodemkaart van Nederland [2] blijkt dat de ondiepe bodem binnen het deelgebied voornamelijk uit kalkloze poldervaaggronden (Bodemcode Rn94C en Rn95C) bestaat.

Diepe bodemopbouw

In de buurt van de project locatie ligt een breuk. Voor de globale ligging van de breuk ten opzichte van de stationslocaties wordt verwezen naar figuur 3.3. Voor de globale bodemopbouw aan de zuidwest- en noordoostzijde van de breuk wordt verwezen naar figuur 3.4.

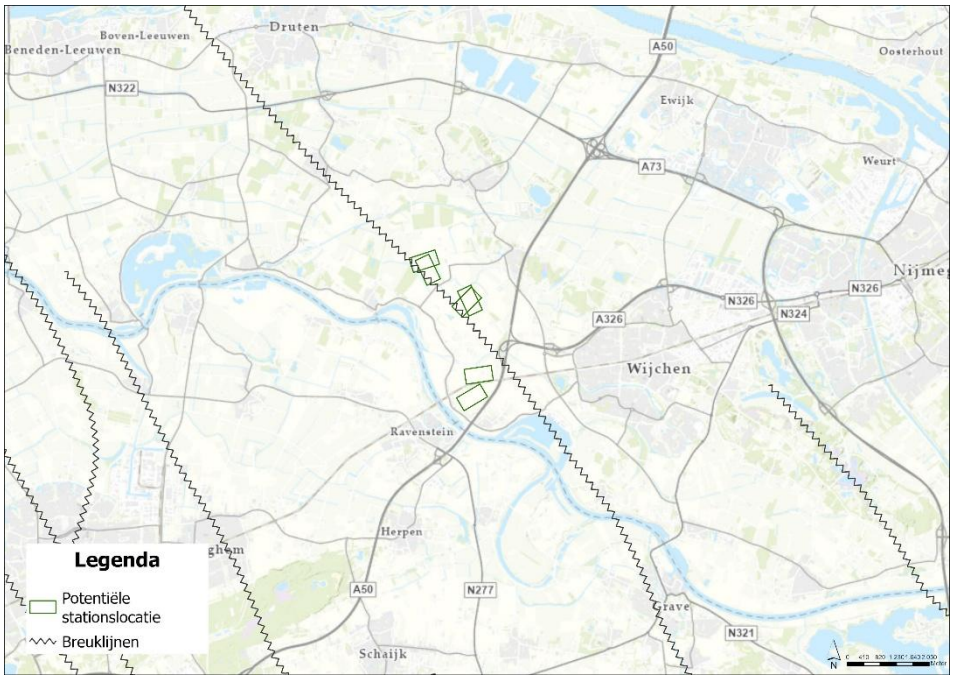

Figuur 3.3 De geschatte locatie van de breuklijn ten opzichte van de stationslocaties

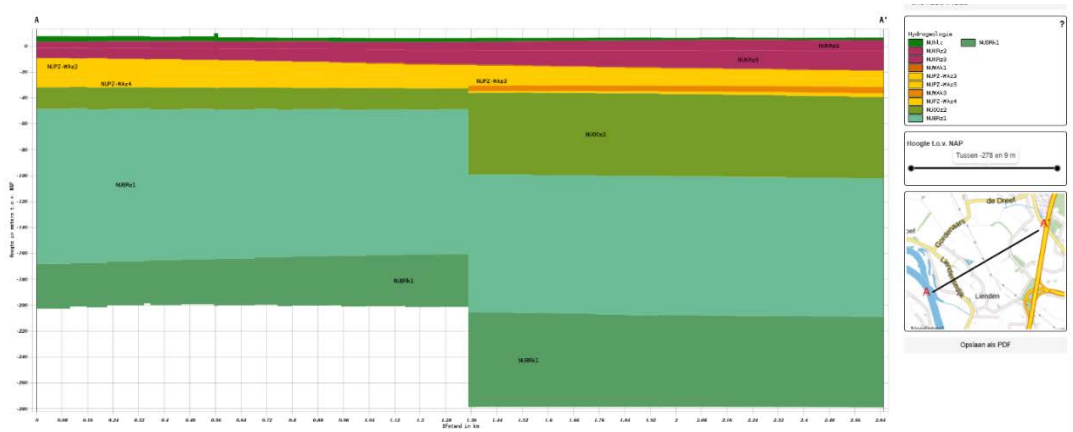

Figuur 3.4 Doorsnede in REGIS II dwars over de breuklijn heen, de bodemsamenstelling is nu verdeeld in een zuidwestelijk en noordoostelijk deel

Eén van de breuklijnen van het breuksysteem loopt ter plaatse van station 1A/ 1B en 2A/ 2B. De breuk is aanwezig vanaf NAP -20 m. De formatie van Kreftenheye en het Holoceen pakket tot aan het maaiveld zijn onaangetast.

Aan de hand van boormonsterprofielen uit GeoTOP [3] in combinatie met de ligging van de breuklijn wordt afgeleid dat de deklaag voornamelijk uit klei, kleiig zand of zandige klei bestaat. Deze deklaag heeft een variërende dikte van 1 tot 3 meter. Onder de deklaag is veelal matig grof, mogelijk grindhoudend zand aanwezig tot een diepte van NAP -15 m à NAP -30 m. Afhankelijk van de locatie ten opzichte van de breuklijn wordt een kleilaag aangetroffen op NAP -15,0 m à NAP -30,0 m. De breuklijn geeft geen extra risico's voor het aanleggen van de stations.

Gezien de diepteligging van de breuk en het feit dat de bovenliggende pakketten onaangetast zijn, wordt geconcludeerd dat de aanwezigheid van de breuk geen extra geotechnische risico's oplevert voor de beoogde werkzaamheden.

Geohydrologische schematisering per stationslocatie

In de beschrijving van de bodemopbouw is ingegaan op de samenstelling van de bodem. Door middel van een geohydrologische schematisering wordt een indruk verkregen van de opbouw van de diepere ondergrond en de bijbehorende geohydrologische variabelen. Hierbij worden watervoerende pakketten en slecht doorlatende (scheidende) lagen onderscheiden.

In een watervoerend pakket treedt overwegend horizontale grondwaterstroming op, terwijl in een scheidende laag voornamelijk verticale grondwaterstroming optreedt. Watervoerende pakketten worden beschreven met het doorlaat-vermogen (kD-waarde in m2/dag), hetgeen het product is van de horizontale doorlaatfactor (in m/dag) en de verzadigde dikte van het pakket (in m). Scheidende lagen worden beschreven met een hydraulische weerstand (c-waarde: in dagen), hetgeen het quotiënt is van de dikte (in m) en de verticale doorlaatfactor (in m/dag) van de laag. De geohydrologische basis is een slecht doorlatende laag, die vanwege de dikte en/of opbouw vrijwel ondoorlatend is.

In tabel 3.2 en met tabel 3.5 is de geohydrologische schematisering ter plaatse van de locatie weergegeven. Er is uitgegaan van een boring uit DINO loket ongeveer in het midden van de omlijning van de stations. Deze is gebaseerd op REGIS II.2 van TNO-NITG.

Tabel 3.2 Overzicht van de geohydrologische formaties en parameters, station 1A en 1B (REGIS II.2)

Bovenkant (m +NAP)	Onderkant (m +NAP)	Samenstelling	Formatie	Doorlaatfactor (m/dag)		Weerstand (dagen)
				minimaal	maximaal	
6,1	3,0	Klei, kleiig zand	Holoceen	0,05	0,5	-
3,0	-0,8	Klei, grind, zand midden	Kreftenheye	50	100	-
-0,8	-2,9	Fijn zand	Kreftenheye	50	100	-
-2,9	-17,0	Grof zand	Kreftenheye	50	100	-
-17,0	-26,0	Zand (midden tot grof)	Peize en Waalre	25	50	-
-26,0	-29,0	Klei	Waalre	-	-	50

Tabel 3.3 Overzicht van de geohydrologische formaties en parameters, station 2A en 2B (REGIS II.2)

Bovenkant (m +NAP)	Onderkant (m +NAP)	Samenstelling	Formatie	Doorlaatfactor (m/dag)		Weerstand (dagen)
				minimaal	maximaal	
5,9	4,3	Kleiig zand	Holoceen	0,1	0,5	-
4,3	-1,8	Zand matig tot grof, klei (zandig)	Kreftenheye	50	100	-
-1,8	-3,6	Veen	Kreftenheye	-	-	50

Bovenkant (m +NAP)	Onderkant (m +NAP)	Samenstelling	Formatie	Doorlaatfactor (m/dag)		Weerstand (dagen)
				minimaal	maximaal	
-3,6	-12,0	Matig zand	Kreftenheye	50	100	-
-12,0	-30,0	Zand (midden tot grof)	Peize en Waalre	25	50	-
-30,0	-35,0	Klei	Waalre*	-	-	50

*REGISII toont de breuk in het midden van de locatie dus een deel bevat geen klei

Tabel 3.4 Overzicht van de geohydrologische formaties en parameters, station 3 (REGIS II.2)

Bovenkant (m +NAP)	Onderkant (m +NAP)	Samenstelling	Formatie	Doorlaatfactor (m/dag)		Weerstand (dagen)
				minimaal	maximaal	
5,6	3,6	Klei, kleiig zand	Holoceen	0,05	0,5	-
3,6	1,6	Kleiig zand, Zand midden grof	Kreftenheye	50	100	-
1,6	-12,0	Zand grof	Kreftenheye	50	100	-
-12,0	-14,0	Klei	Waalre	-	-	50

Tabel 3.5 Overzicht van de geohydrologische formaties en parameters, station 4 (REGIS II.2)

Bovenkant (m +NAP)	Onderkant (m +NAP)	Samenstelling	Formatie	Doorlaatfactor (m/dag)		Weerstand (dagen)
				minimaal	maximaal	
6,5	4,2	Kleiig zand	Holoceen	0,1	0,5	-
4,2	-1,8	Matig zand, kleiig zand, klei	Kreftenheye	50	100	-
-1,8	-8,4	Zand grof, grind	Kreftenheye/ Boxtel	100	200	-
-8,4	-24,0	Zand (midden tot grof)	Peize en Waalre	25	50	-
-24,0	-38,0	Zand (fijn tot grof)	Oosterhout	5	10	-
-38,0	-162,0	Fijn zand	Breda	2,5	5	-
-162,0	-176,0	Klei	Breda	-	-	10.000

3.1.4 Verwachtte bodemkwaliteit

De locatie maakt deel uit van het gebied gemeente Wijchen zoals dat benoemd is in de bodemkwaliteitskaart dd. 1 april 2020.

Voor alle zes de deellocaties geldt dat deze voor zowel -de bovengrond (0-0,5 m-mv), -de tussenlaag (0,5-1,0 m-mv), als -de ondergrond (1,0-2,0 m-mv) voor de ontgravingkaart in klasse ‘Landbouw/natuur’.

3.1.5 Grondwater

Als gevolg van seizoen fluctuaties veranderen de freatische grondwaterstand en de stijghoogte van het diepere grondwater. De Gemiddeld Hoogste Grondwaterstand (GHG) en de Gemiddeld Laagste Grondwaterstand (GLG) geven de range weer, waartussen de grondwaterstand zich gedurende het grootste deel van het jaar beweegt.

Tabel 3.6 Grondwatertrappen die de locaties doorkruisen

Locatie	**Grondwatertrap***	**GHG* (cm -mv)**	**GLG* (cm -mv)**
Station 1A	IVu en VIo	48-69	92-131
Station 1B	IVu en VIo	48-69	92-131
Station 2A	IVu en VIo	48-69	92-131
Station 2B	IVu en VIo	48-69	92-131
Station 3	IVu en VIo	45-69	96-131
Station 4	IVu en VIo en VIIo	69-90	131-151

* Grondwatertrap, GHG en GLG komen van globale meetpunten uit DINOloket. Stations liggen in meerdere vlakken

3.1.6 Historisch gebruik

Uit historisch kaartmateriaal is op te maken dat de locaties al zeer geruime tijd agrarisch in gebruik zijn.

In onderstaande figuren de verschillende locaties (1A,1B, 2A, 2B, 3 en 4) geprojecteerd op divers historisch kaartmateriaal.

Locatie 1A; 1930

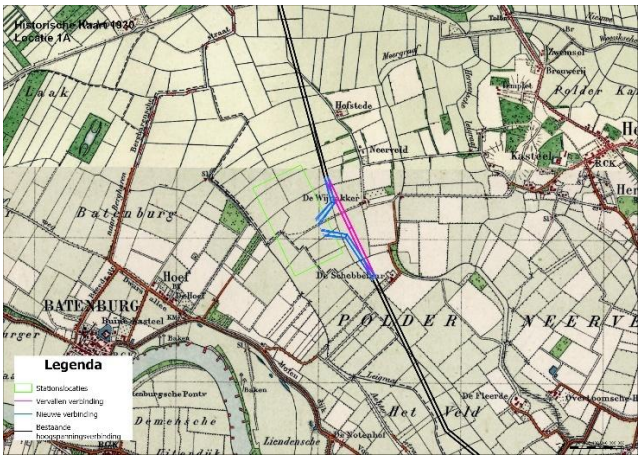

Locatie 1A; 1960



Locatie 1A; 2000

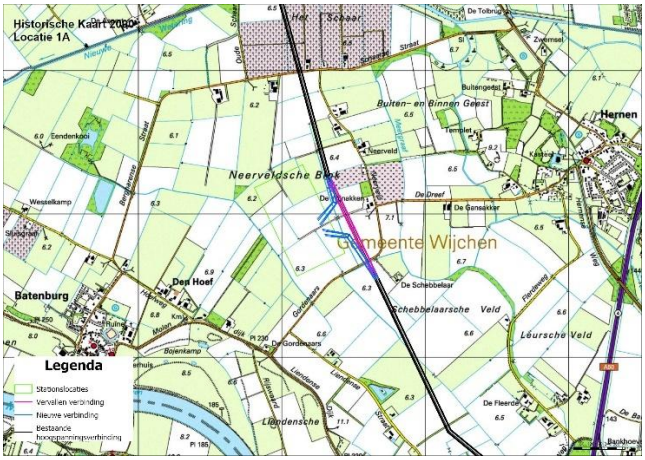

Figuur 3.5 Locatie 1A op verschillende historische kaarten

Locatie 1B; 1930

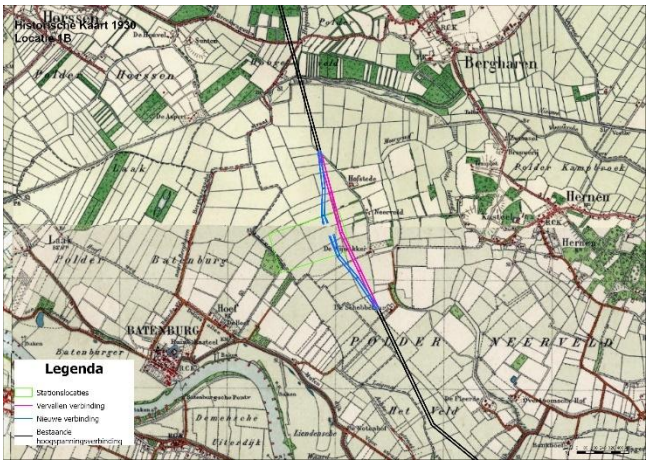

Locatie 1B; 1960

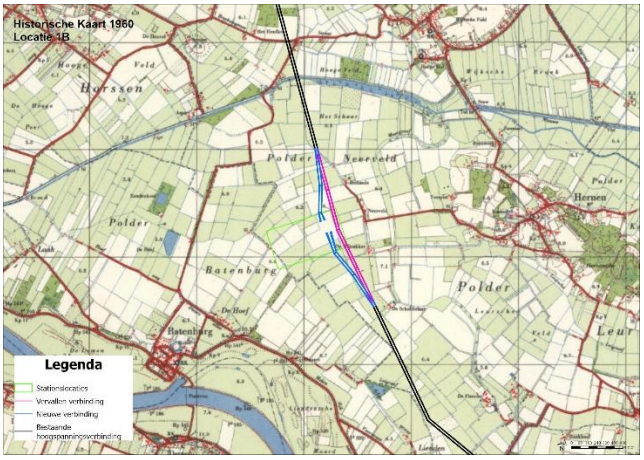

Locatie 1B; 2000



Figuur 3.6 Locatie 1B op verschillende historische kaarten

Locatie 2A; 1930

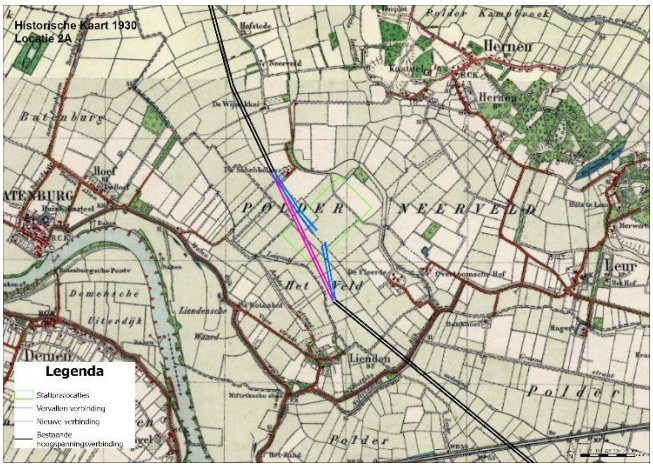

Locatie 2A; 1960

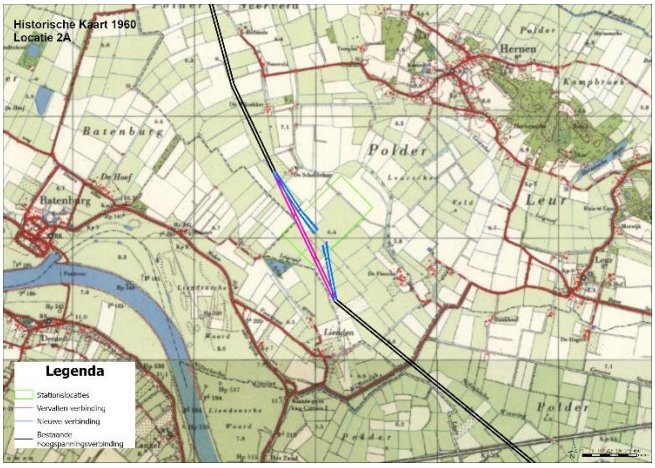

Locatie 2A; 2000



Figuur 3.7 Locatie 2A op verschillende historische kaarten

Locatie 2B; 1930

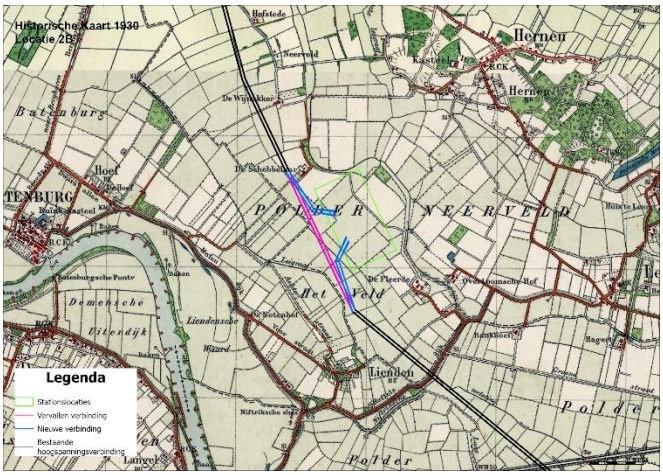

Locatie 2B; 1960

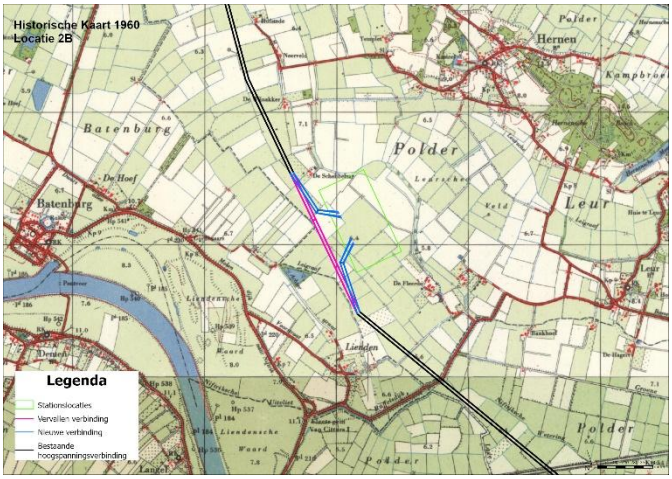

Locatie 2B; 2000

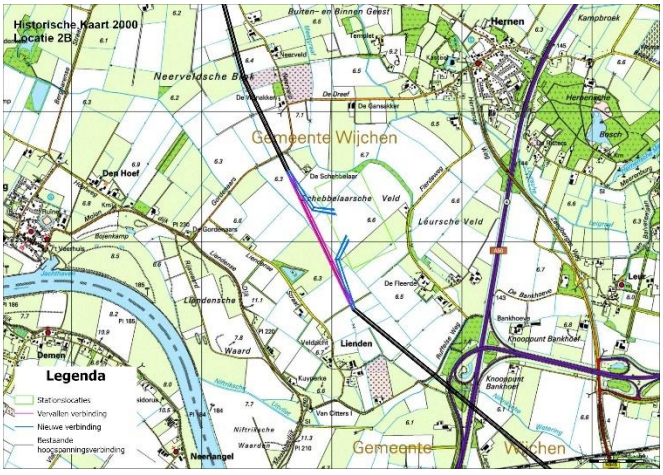

Figuur 3.8 Locatie 2B op verschillende historische kaarten

Locatie 3; 1930

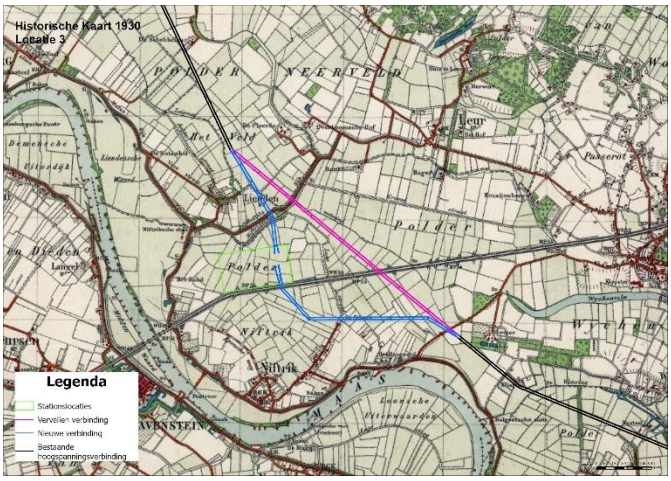

Locatie 3; 1960

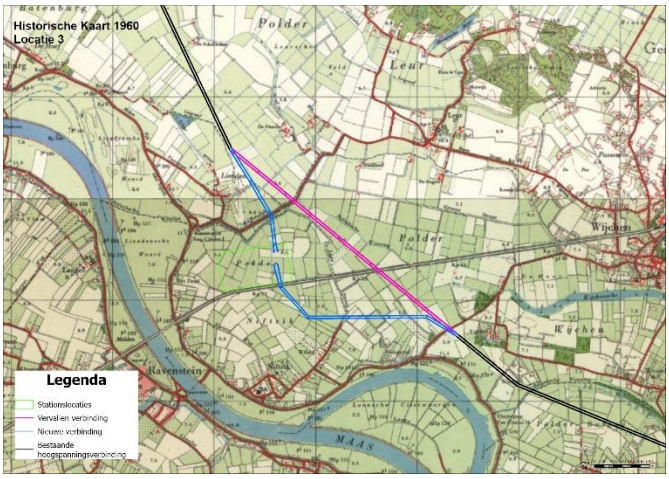

Locatie 3; 2000



Figuur 3.9 Locatie 3 op verschillende historische kaarten

Locatie 4; 1930

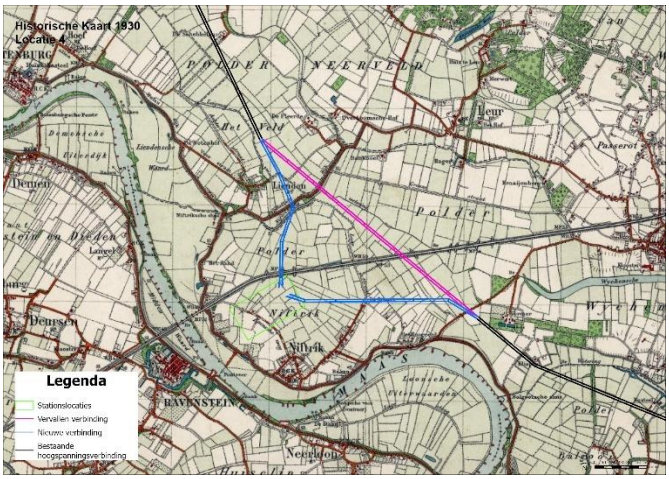

Locatie 4; 1960

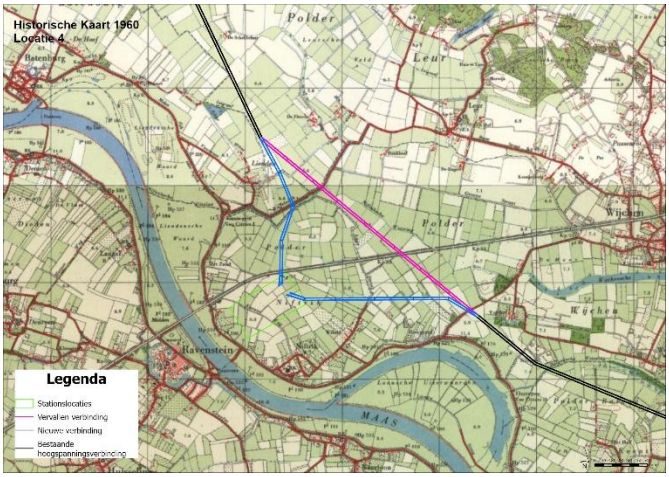

Locatie 4; 2000



Figuur 3.10 Locatie 4 op verschillende historische kaarten

3.1.7 Voorgaand bodemonderzoek

Via de gegevensbron drutenwijchen.nazca4u.nl is, per locatie, informatie opgehaald.

Omwille van de hoeveelheid data is er voor gekozen om in 1e instantie te bepalen voor welke sub-deellocaties de meeste informatie te verkrijgen is. Vervolgens zijn bodemrapportage opgevraagd van de begrenzing van de deellocaties, waarbij rekening is gehouden met de beschikbaarheid van de bodemdata zoals deze grafisch is weergegeven op het nazca-systeem Druten Wijchen. Bij het hanteren van de begrenzing zijn; -de locaties van de te plaatsen masten, -de locaties van de te verwijderen masten, en -de locaties van de tijdelijke bouwwegen meegenomen. In bijlage 3 zijn de bijhorende bodemrapportages opgenomen.

In onderstaande figuur is aangegeven van welke locaties informatie bekend is. Uit de figuur is op te maken dat er weinig tot geen locaties (middels groene arcering aangegeven) met bekende bodemdata binnen de zes deellocaties voorhanden is.

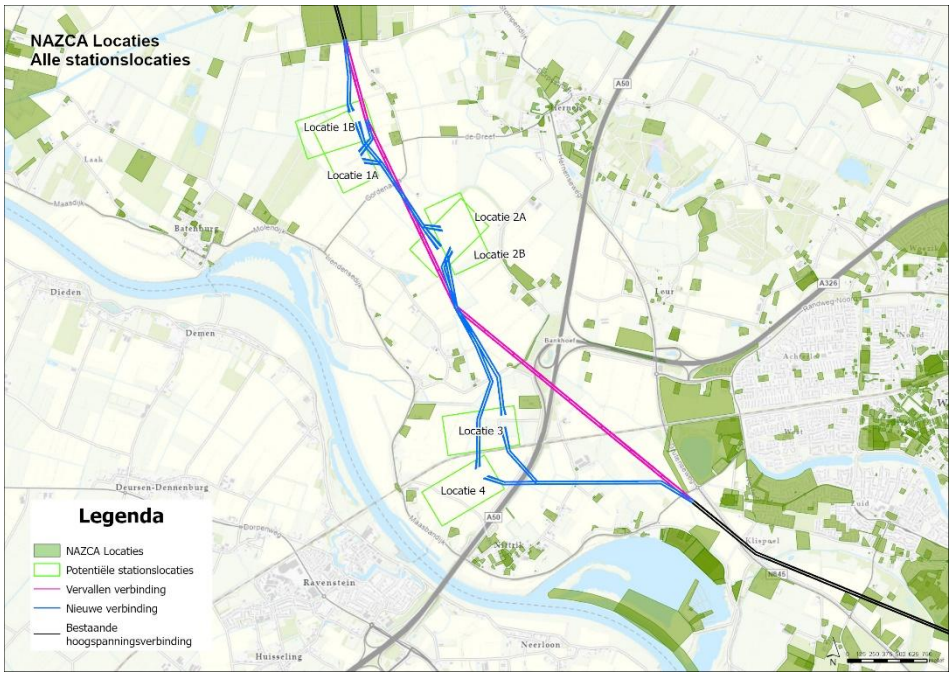

Figuur 3.11 Ligging zes deellocaties ten op zichtte van locaties met bekende bodemdata (Nazca)

<u>Bekende bodeminformatie locatie 1A/1B</u>

Binnen de 25 meter-contour van de bouwweg aan de oostzijde van de locatie is de locatie Neerveld 6 Wijchen gelegen. Van deze locatie is vermeld dat er o.a. -een dieseltank (ondergronds), -een bestrijdingsmiddelenopslagplaats, en -een dieseltank (bovengronds) aanwezig is (geweest). Er zijn geen bodemonderzoeken bekend. Als statusverontreiniging is benoemd: ‘potentieel ernstig’.

Deze locatie is echter enkel van belang voor de toegang naar de werklocatie, deze locatie is verder niet van belang voor de (grond)werkzaamheden.

Er zijn geen overige vermeldingen voor deze locaties.

Bekende bodeminformatie locatie 2A/2B

Er zijn op het bodeminformatiesysteem van Druten/Wijchen geen vermeldingen binnen het plangebied van locatie 2.

Bekende bodeminformatie locatie 3

Aan de noord- en oostzijde van het plangebied zijn vermeldingen van de bodemlocaties ‘wegbermen 2387’ en ‘wegbermen 2447’. Hierbij is o.a. ook gemeld dat er een BUS-melding is gedaan, dit betreft echter een locatie in Hedel. Ook wordt er verwezen naar een verkennend bodemonderzoek uitgevoerd ten behoeve van het plaatsen van verkeerscamera’s, bij dit bodemonderzoek is de thans betreffende locatie niet opgenomen.

Er zijn geen overige vermeldingen voor deze locatie.

Bekende bodeminformatie locatie 4

Aan de noord- en oostzijde van het plangebied zijn vermeldingen van de bodemlocaties ‘wegbermen 2387’ en ‘wegbermen 2447’. Hierbij is o.a. ook gemeld dat er een BUS-melding is gedaan, dit betreft echter een locatie in Hedel. Ook wordt er verwezen naar een verkennend bodemonderzoek uitgevoerd ten behoeve van het plaatsen van verkeerscamera’s, bij dit bodemonderzoek is de thans betreffende locatie niet opgenomen.

Er zijn geen overige vermeldingen voor deze locatie.

3.2 Zettingen

Gebaseerd op de beschikbare informatie wordt verwacht dat de bodemopbouw van de verschillende stationslocaties hoogstwaarschijnlijk weinig van elkaar verschilt en hoofdzakelijk bestaat uit een bovenlaag zware zavel tot zware klei welke is afgezet in de Formatie van Echteld, met hieronder (grof) zand. Ter plaatse van stationslocaties 3 en 4 is de bovenste (klei)laag dunner dan bij stationslocaties 1A, 1B, 2A en 2B. Daarnaast verschilt de geomorfologie tussen deze locaties ook in grote lijnen tussen rivierkomvlaktes bestaande uit fijne afzettingen, en stroomruggen met een relatief hogere zandfractie. Hierom is de verwachting dat de bovenste laag ter plaatse van stationslocaties 3 en 4 relatief zandiger is – en dus iets minder zettingsgevoelig – dan bij 1A, 1B, 2A en 2B.

In de *Klimaateffectatlas Bodemdaling door ophoging* (figuur 5) is de zetting van de bodem gemodelleerd voor een periode van 30 jaar door ophoging met 1 meter zand. Deze resultaten sluiten aan op de verwachting dat de bodem ter plaatse van locaties 3 en 4 iets minder zettingsgevoelig is dan locaties 1A en 1B. De verschillen zijn echter niet significant.

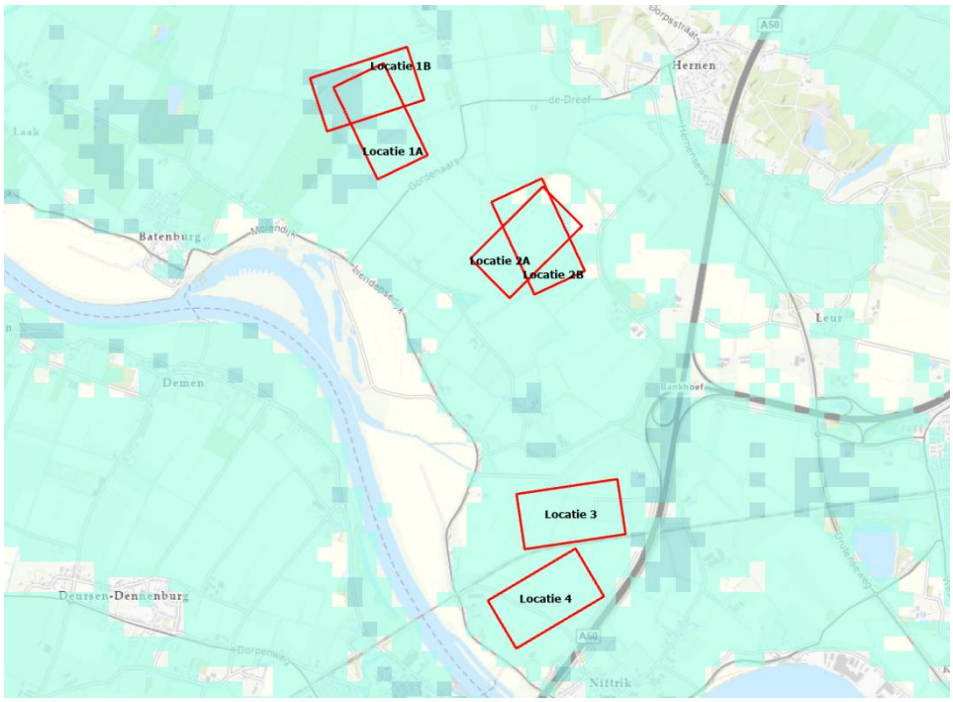

Figuur 5 Kaart met stationslocaties en in kleur aangegeven de verwachte bodemdaling door ophoging met 1 meter zand over een periode van 30 jaar (Bron: Klimaateffectatlas)

Dit is echter niet voldoende voor een doorslaggevend cultuur- en geotechnisch advies, maar hooguit voor een indicatie. Voor de (aanvullende) werkterreinen en bouwwegen rondom het hoogspanningsstation gaat de voorkeur, vanuit cultuurtechnisch oogpunt, uit naar een bodem met een zo draagkrachtig mogelijke bodem.

4 Conclusie

Aangezien er op geen van de locaties op voorhand bodemverontreinigingen worden verwacht zijn er ook geen bodemsanerende maatregelen benodigd. De inspanningen ten aanzien van verwachtte bodemsanering zijn per locatie gelijk. Hiermee is ook de beoordeling voor het effect op de chemische bodemkwaliteit voor alle locaties gelijk.

De verwachting is dat de bovenste laag ter plaatse van stationslocaties 3 en 4 relatief zandiger is – en dus iets minder zettingsgevoelig – dan bij 1A, 1B, 2A en 2B. De verschillen zijn echter niet significant. Het risico op zettingen wordt voor alle locaties gelijk ingeschat.

Tabel 4.1 Samenvatting effectbeoordeling bodem

Beoordelingscriterium	**Beoordeling**					
	Locatie 1A	Locatie 1B	Locatie 2A	Locatie 2B	Locatie 3	Locatie 4
Effect op chemische bodemkwaliteit	0	0	0	0	0	0
Risico op zetting	0/-	0/-	0/-	0/-	0/-	0/-

Bijlage 1 Locaties op ondergrond historisch kaartmateriaal

Bijlage 1A Locatie 1A/1B

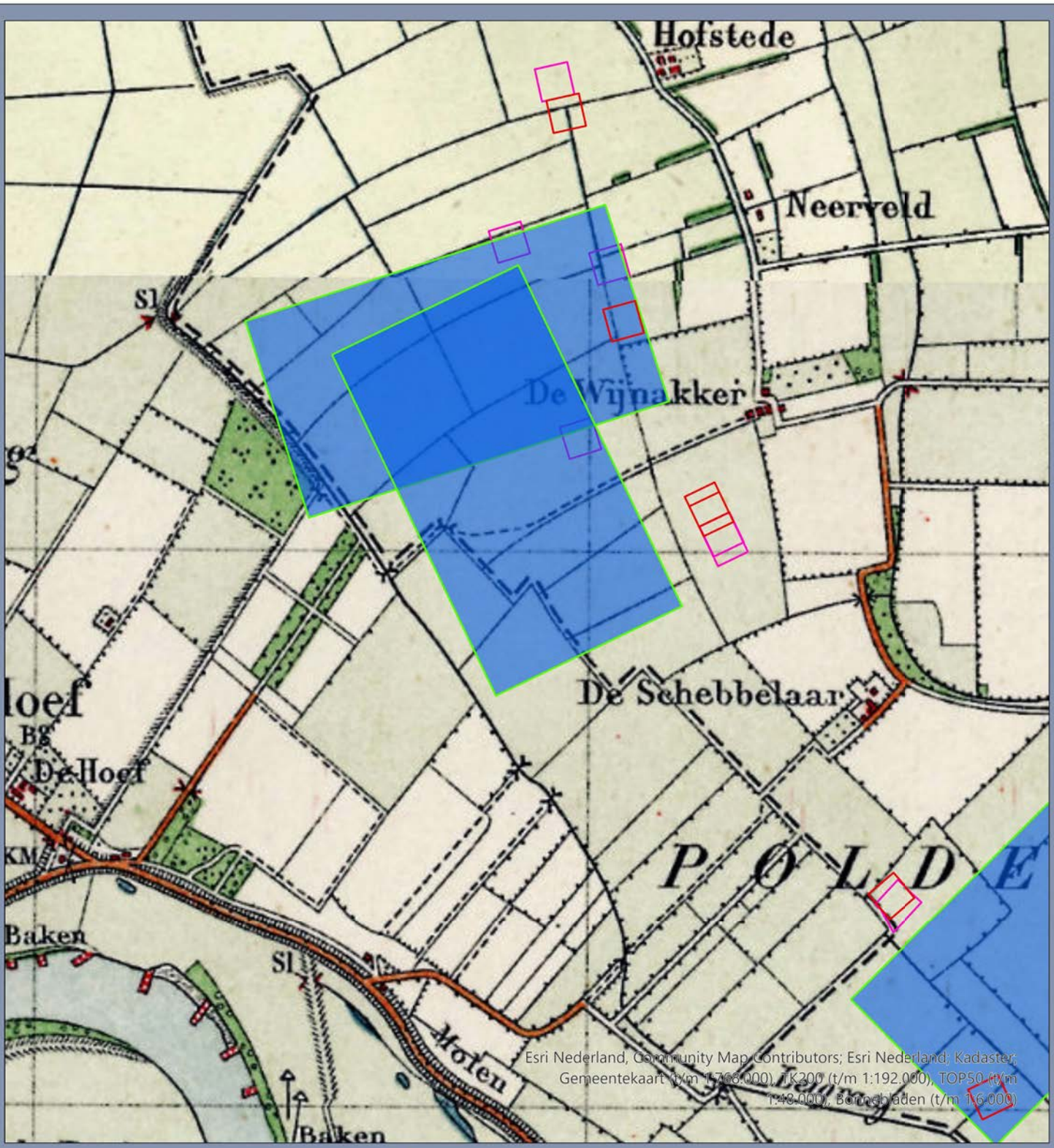

Legenda

- Werkterrein_Verwijderen_Masten
- Stations
- Werkterreinen_Masten

Historische kaart 1930

380/150 kV Wijchen => loc 1A/B

Opdrachtgever: TenneT
Projectnummer: 51030945

SWECO

Status: Definitief
Datum: 17-11-2025
Schaal: 1:10.000
Formaat: A4

Getekend: AUR - Gecontroleerd: XX

0 100 200 300 400 500 600 meter

N

© Sweco Nederland B.V. Alle rechten voorbehouden

P:\5310\51030945_Wijchen_380_150kVW300 - Onderzoek en advies\W302 - Bodem\Andre_Pro_Master\Andre_Pro_Master.aprx 19-6-2025 14:17

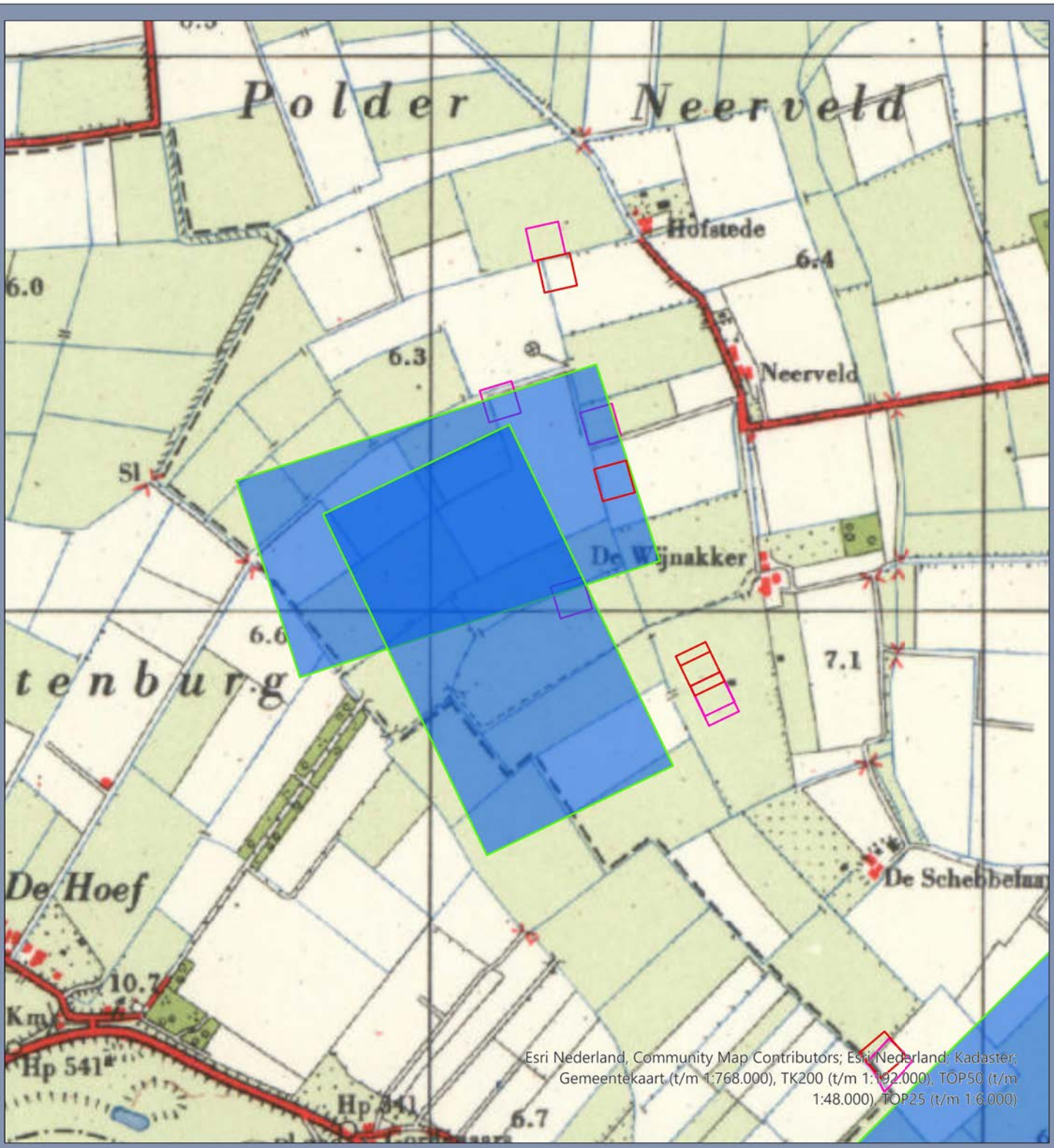

Legenda

- Werkterrein_Verwijderen_Masten
- Stations
- Werkterreinen_Masten

Historische kaart 1960

380/150 kV Wijchen => loc 1AB

Opdrachtgever: TenneT
Projectnummer: 51030945

SWECO

Status: Definitief
Datum: 17-11-2025
Schaal: 1:10.000
Formaat: A4

Getekend: AUR - Gecontroleerd: XX

0 100 200 300 400 500 600 meter

N

© Sweco Nederland B.V. Alle rechten voorbehouden

P:\5310\51030945_Wijchen_380_150kVW300 - Onderzoek en advies\W302 - Bodem\Andre_Pro_Master\Andre_Pro_Master.aprx 19-6-2025 14:17

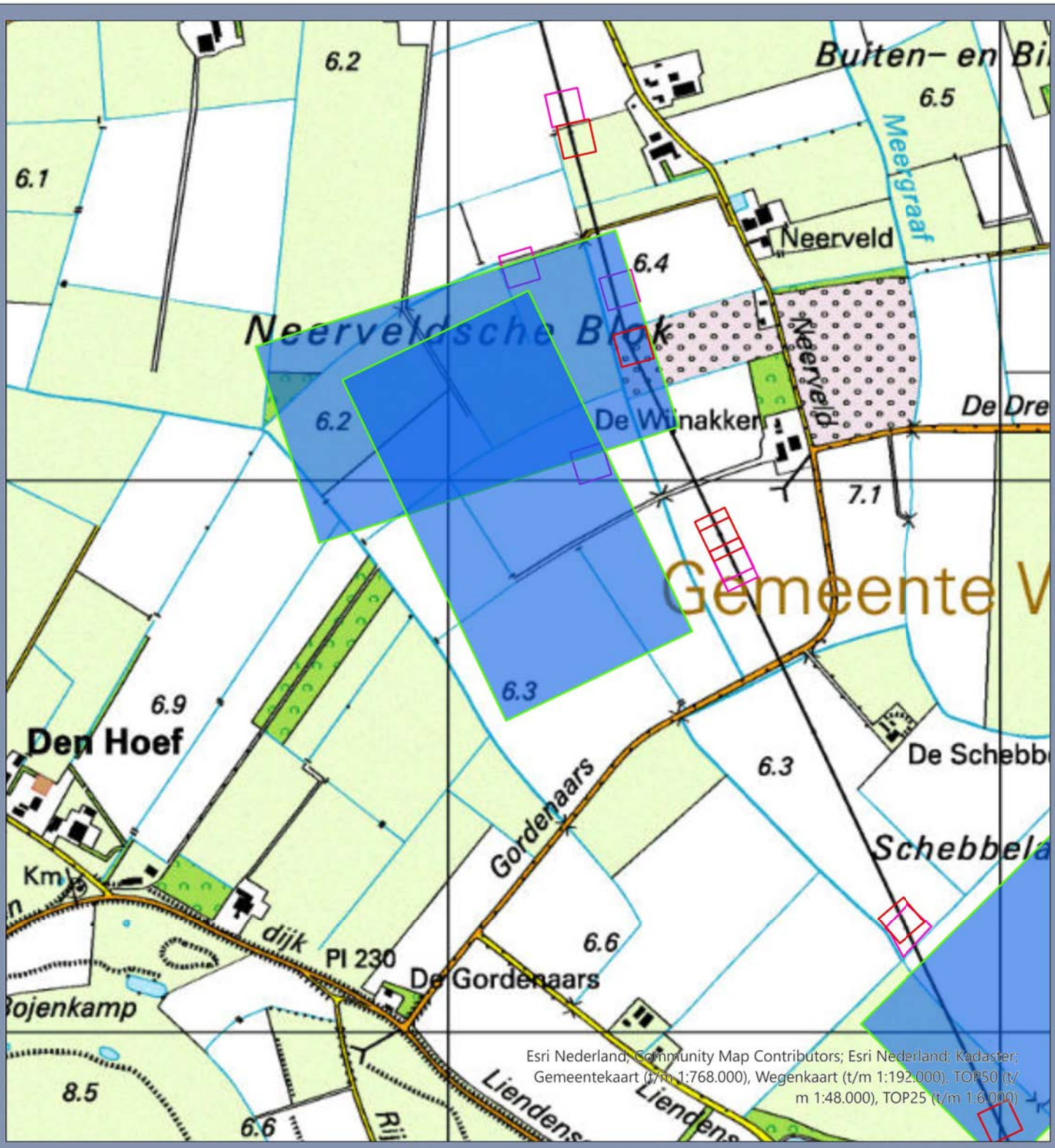

Legenda

- Werkterrein_Verwijderen_Masten
- Stations
- Werkterreinen_Masten

Historische kaart 2000

380/150 kV Wijchen => loc 1AB

Opdrachtgever: TenneT
Projectnummer: 51030945

SWECO

Status: Definitief
Datum: 17-11-2025
Schaal: 1:10.000
Formaat: A4

Getekend: AUR - Gecontroleerd: XX

0 100 200 300 400 500 600 meter

N

© Sweco Nederland B.V. Alle rechten voorbehouden

P:\5310\51030945_Wijchen_380_150kVW300 - Onderzoek en advies\W302 - Bodem\Andre_Pro_Master\Andre_Pro_Master.aprx 19-6-2025 14:17

Bijlage 1B Locatie 2A/2B

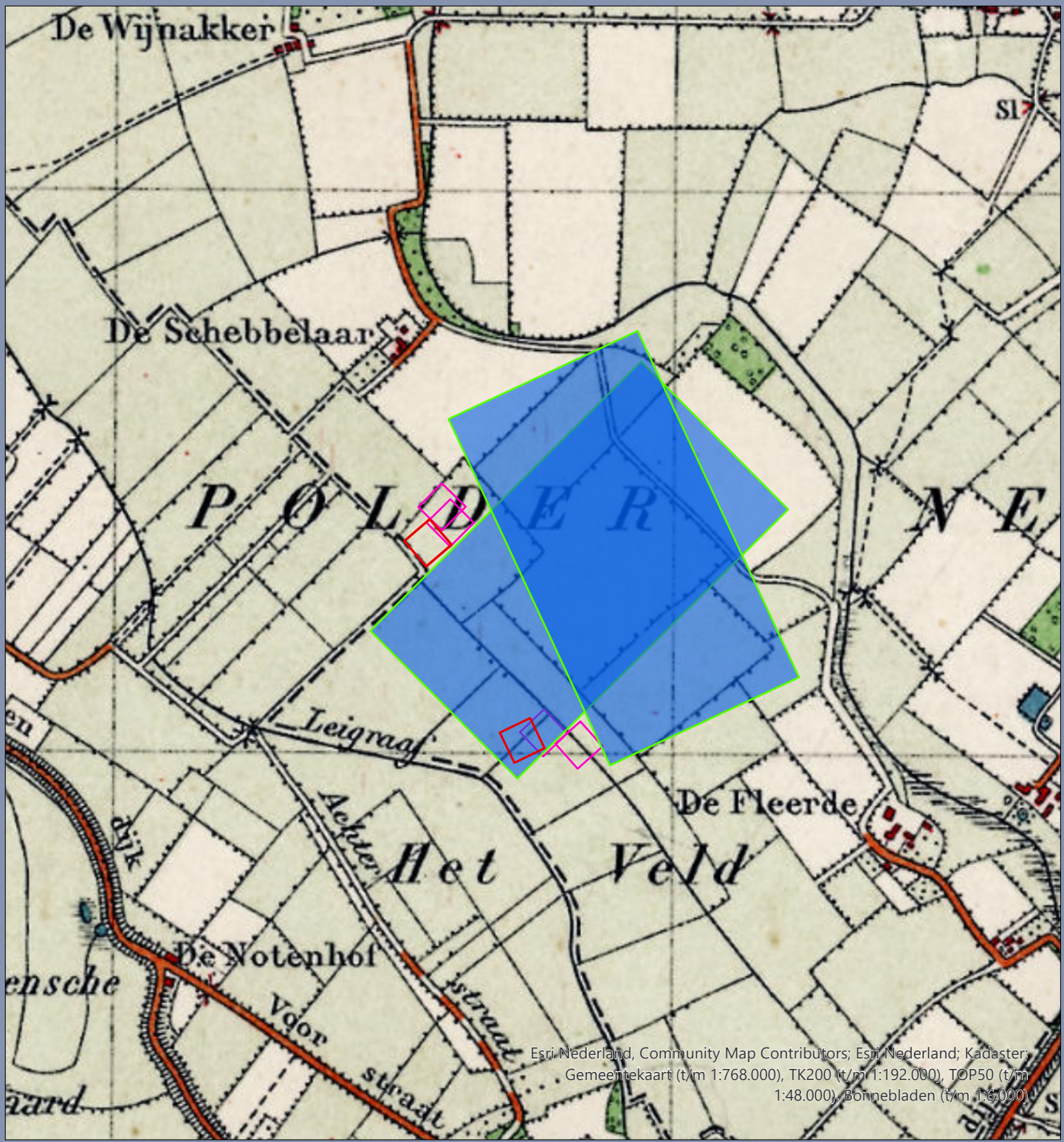

Legenda

- Werkterrein_Verwijderen_Masten
- Stations
- Werkterreinen_Masten

Historische kaart 1930

380/150 kV Wijchen => loc 2AB

Opdrachtgever: TenneT
Projectnummer: 51030945

SWECO

Status: Definitief
Datum: 17-11-2025
Schaal: 1:10.000
Formaat: A4

Getekend: AUR - Gecontroleerd: XX

0 100 200 300 400 500 600 meter

N

© Sweco Nederland B.V. Alle rechten voorbehouden

P:\5310\51030945_Wijchen_380_150kV\W300 - Onderzoek en advies\W302 - Bodem\Andre_Pro_Master\Andre_Pro_Master.aprx 17-11-2025 17:00

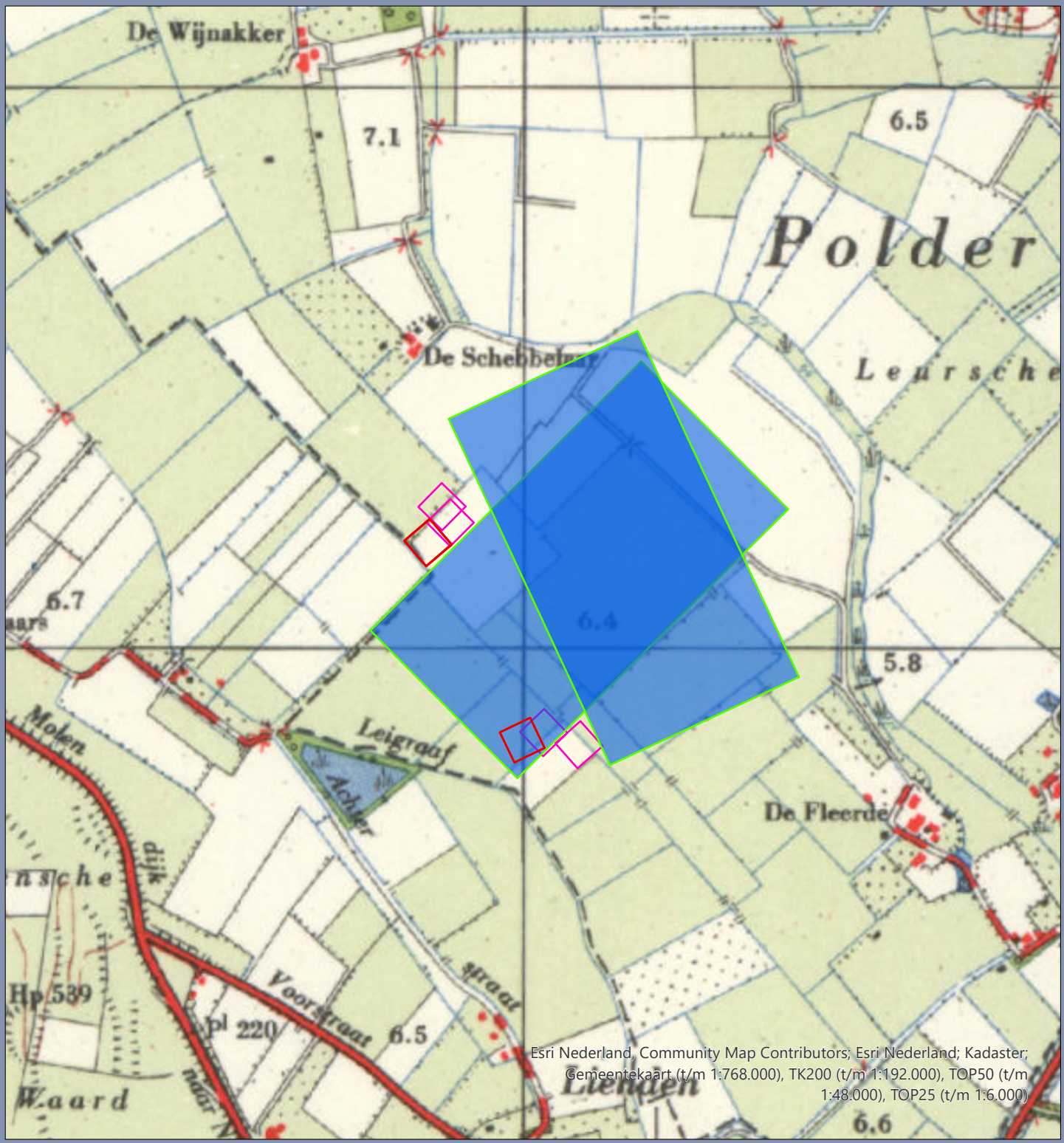

Legenda

- Werkterrein_Verwijderen_Masten
- Stations
- Werkterreinen_Masten

Historische kaart 1960

380/150 kV Wijchen => loc 2AB

Opdrachtgever: TenneT
Projectnummer: 51030945

SWECO

Status: Definitief
Datum: 17-11-2025
Schaal: 1:10.000
Formaat: A4

Getekend: AUR - Gecontroleerd: XX

0 100 200 300 400 500 600 meter

N

© Sweco Nederland B.V. Alle rechten voorbehouden

P:\5310\51030945_Wijchen_380_150kV\W300 - Onderzoek en advies\W302 - Bodem\Andre_Pro_Master\Andre_Pro_Masteraprx 17-11-2025 17:00

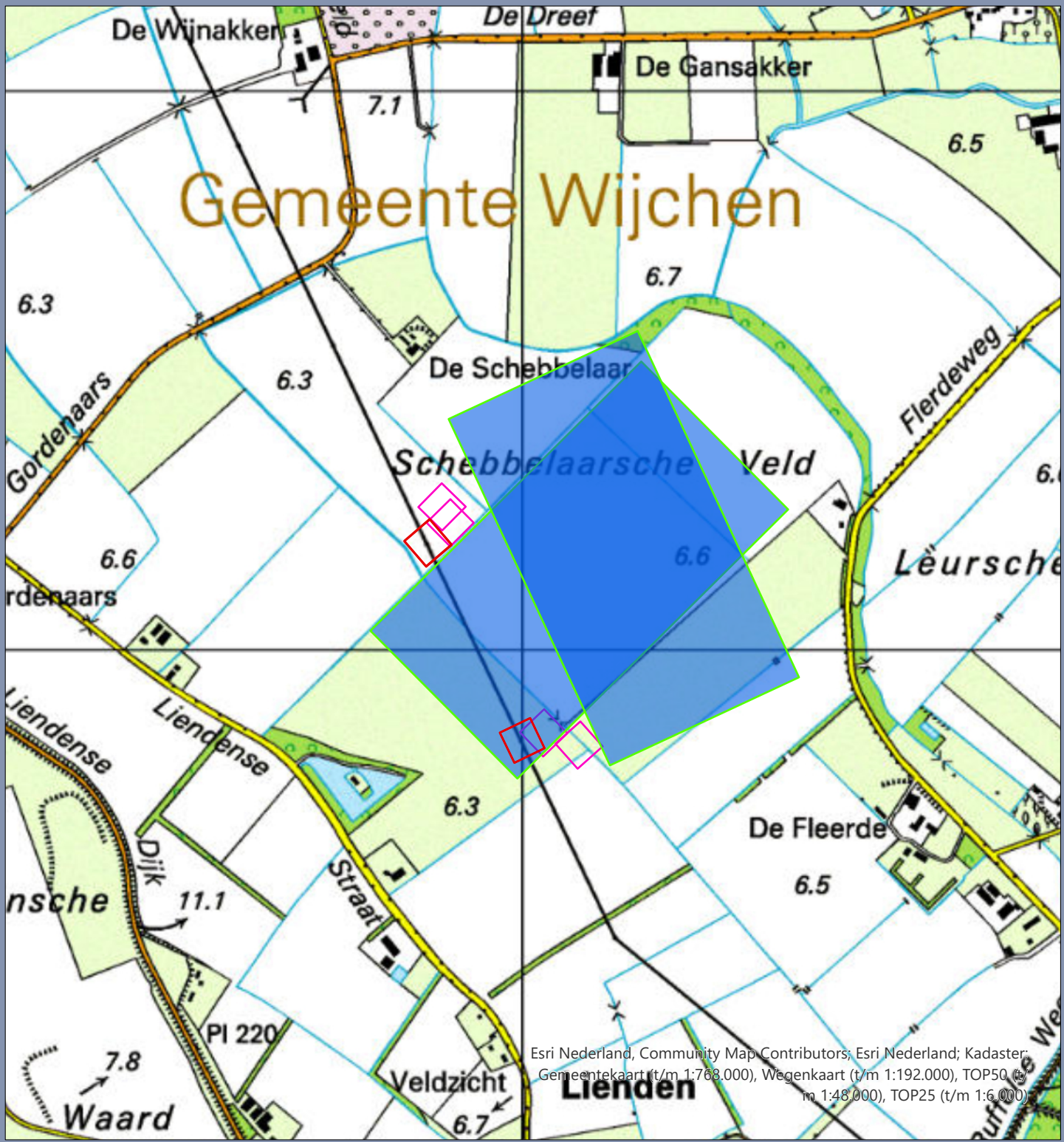

Legenda

- Werkterrein_Verwijderen_Masten
- Stations
- Werkterreinen_Masten

Historische kaart 2000

380/150 kV Wijchen => loc 2AB

Opdrachtgever: TenneT
Projectnummer: 51030945

SWECO

Status: Definitief
Datum: 17-11-2025
Schaal: 1:10.000
Formaat: A4

Getekend: AUR - Gecontroleerd: XX

0 100 200 300 400 500 600 meter

N

© Sweco Nederland B.V. Alle rechten voorbehouden

P:\5310\51030945_Wijchen_380_150kV\W300 - Onderzoek en advies\W302 - Bodem\Andre_Pro_Master\Andre_Pro_Master.aprx 17-11-2025 17:00

Bijlage 1C Locatie 3-4

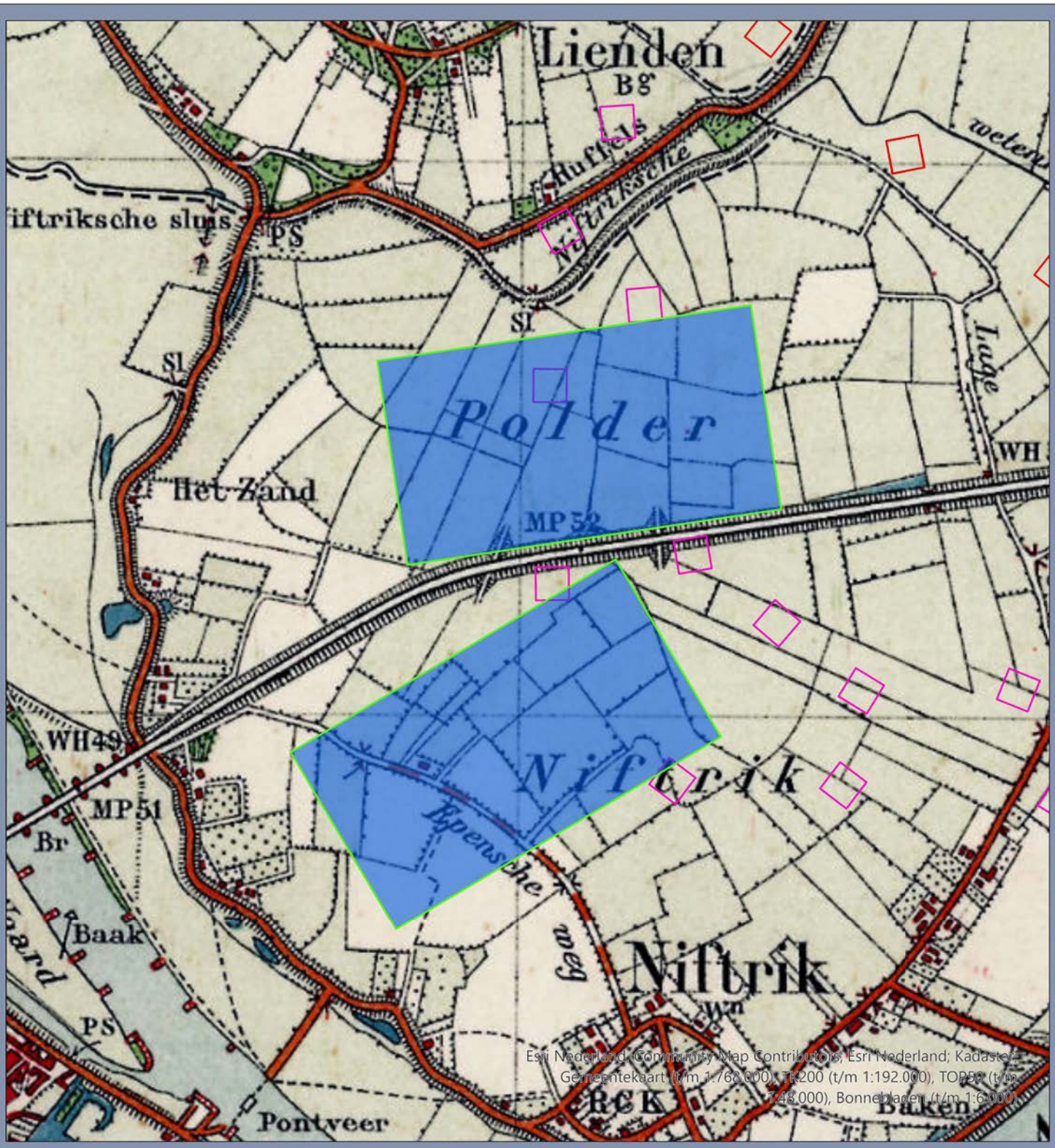

Legenda

- Werkterrein_Verwijderen_Masten
- Stations
- Werkterreinen_Masten

Historische kaart 1930

380/150 kV Wijchen => loc 3-4

Opdrachtgever: TenneT
Projectnummer: 51030945

SWECO

Status: Definitief
Datum: 17-11-2025
Schaal: 1:10.000
Formaat: A4

Getekend: AUR - Gecontroleerd: XX

0 100 200 300 400 500 600 meter

N

© Sweco Nederland B.V. Alle rechten voorbehouden

P:\531051030945_Wijchen_380_150kVW300 - Onderzoek en advies\W302 - Bodem\Andre_Pro_Master\Andre_Pro_Master.aprx 19-6-2025 14:17

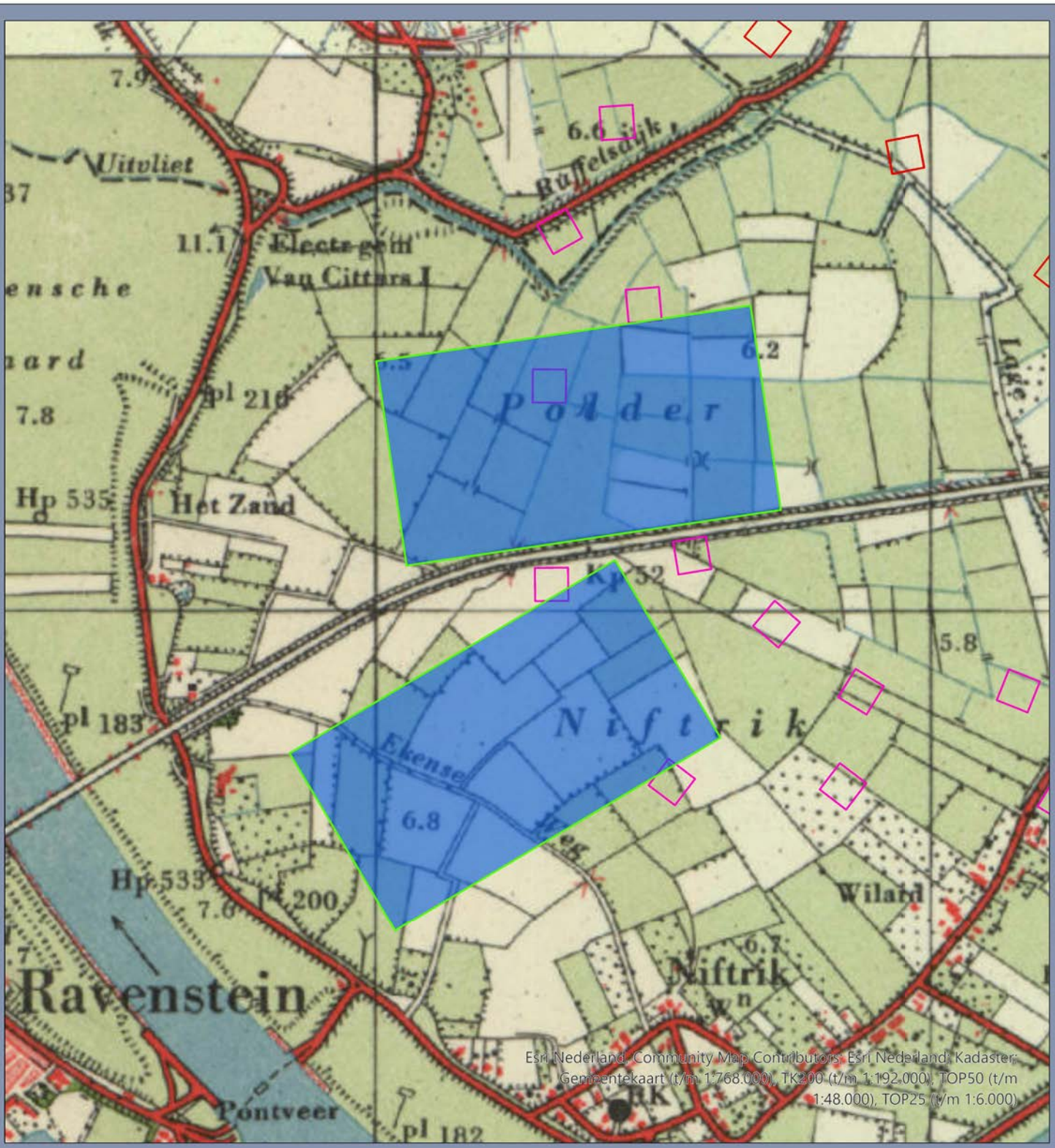

Legenda

- Werkterrein_Verwijderen_Masten
- Stations
- Werkterreinen_Masten

Historische kaart 1960

380/150 kV Wijchen => loc 3-4

Opdrachtgever: TenneT
Projectnummer: 51030945

SWECO

Status: Definitief
Datum: 17-11-2025
Schaal: 1:10.000
Formaat: A4

Getekend: AUR - Gecontroleerd: XX

0 100 200 300 400 500 600 meter

N

© Sweco Nederland B.V. Alle rechten voorbehouden

P:\531051030945_Wijchen_380_150kVW300 - Onderzoek en advies\W302 - Bodem\Andre_Pro_Master\Andre_Pro_Master.aprx 19-6-2025 14:17

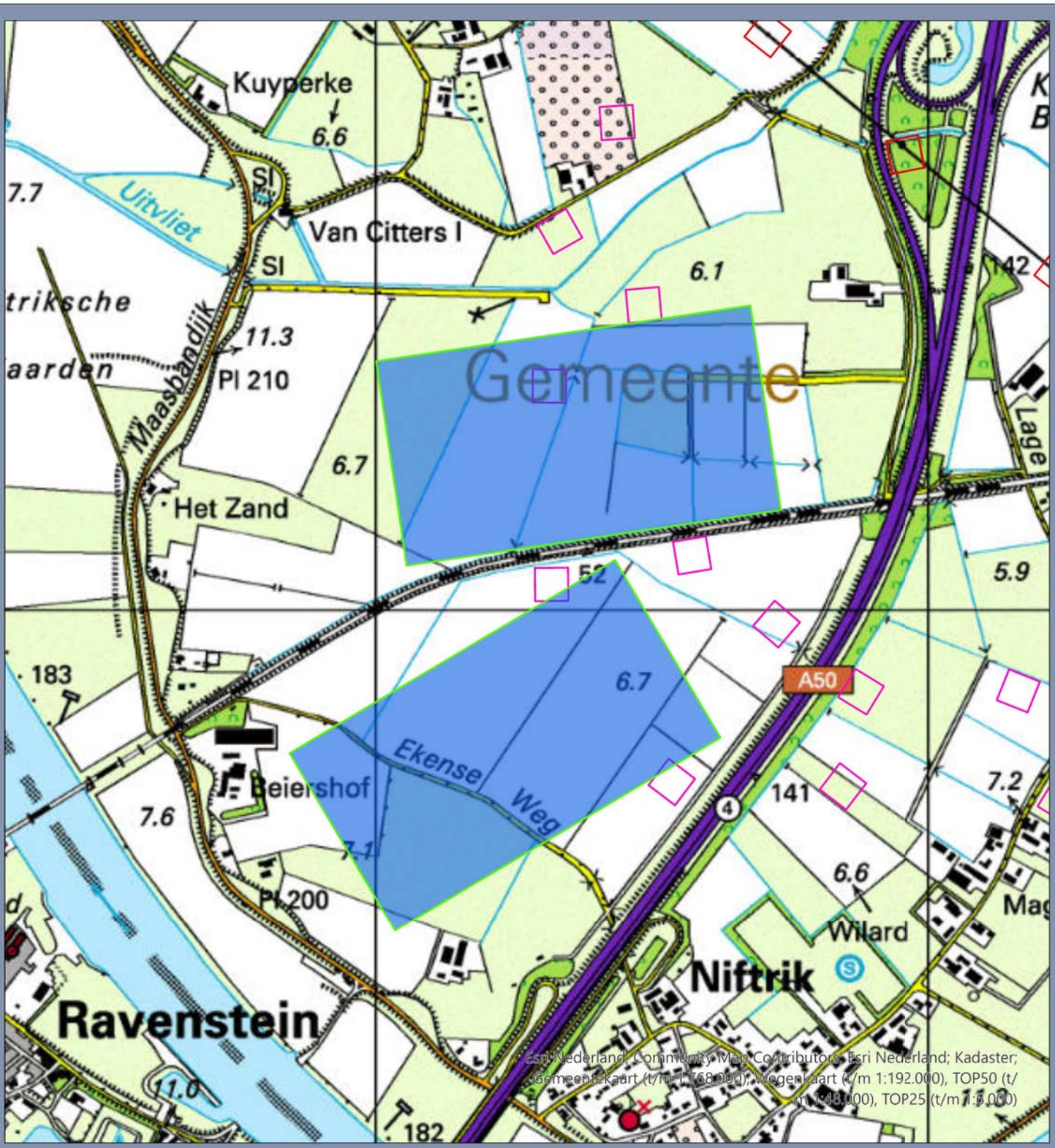

Legenda

- Werkterrein_Verwijderen_Masten
- Stations
- Werkterreinen_Masten

Historische kaart 2000

380/150 kV Wijchen => loc 3-4

Opdrachtgever: TenneT
Projectnummer: 51030945

SWECO

Status: Definitief
Datum: 17-11-2025
Schaal: 1:10.000
Formaat: A4

Getekend: AUR - Gecontroleerd: XX

0 100 200 300 400 500 600 meter

N

© Sweco Nederland B.V. Alle rechten voorbehouden

P:\5310\51030945_Wijchen_380_150kVW300 - Onderzoek en advies\W302 - Bodem\Andre_Pro_Master\Andre_Pro_Master.aprx 19-6-2025 14:17

Bijlage 2 Locaties op ondergrond Nazca Druten-Wijchen

Bijlage 2A Locatie 1A


NAZCA Locaties
Locatie 1A
Legenda
NAZCA Locaties
Stationslocaties
Vervallen verbinding
Nieuwe verbinding
Bestaande hoogspanningsverbinding
Bergharensestraat
Oude Schaarsestraat
Schaarsestraat
Stompendijk
Weerveld
Sluisstraat
de Dreef
Hernen
Wethouder Bankenstraat
Den Hoef
Hoefweg
Molendijk
Kasteelse Allee
Gordenaarsestraat
Liendensedijk
Liendensestraat
Fierdeweg
Hernenseweg
Maasdijk
N
0 60 120 180 240 300 360
meter

Bijlage 2B Locatie 1B

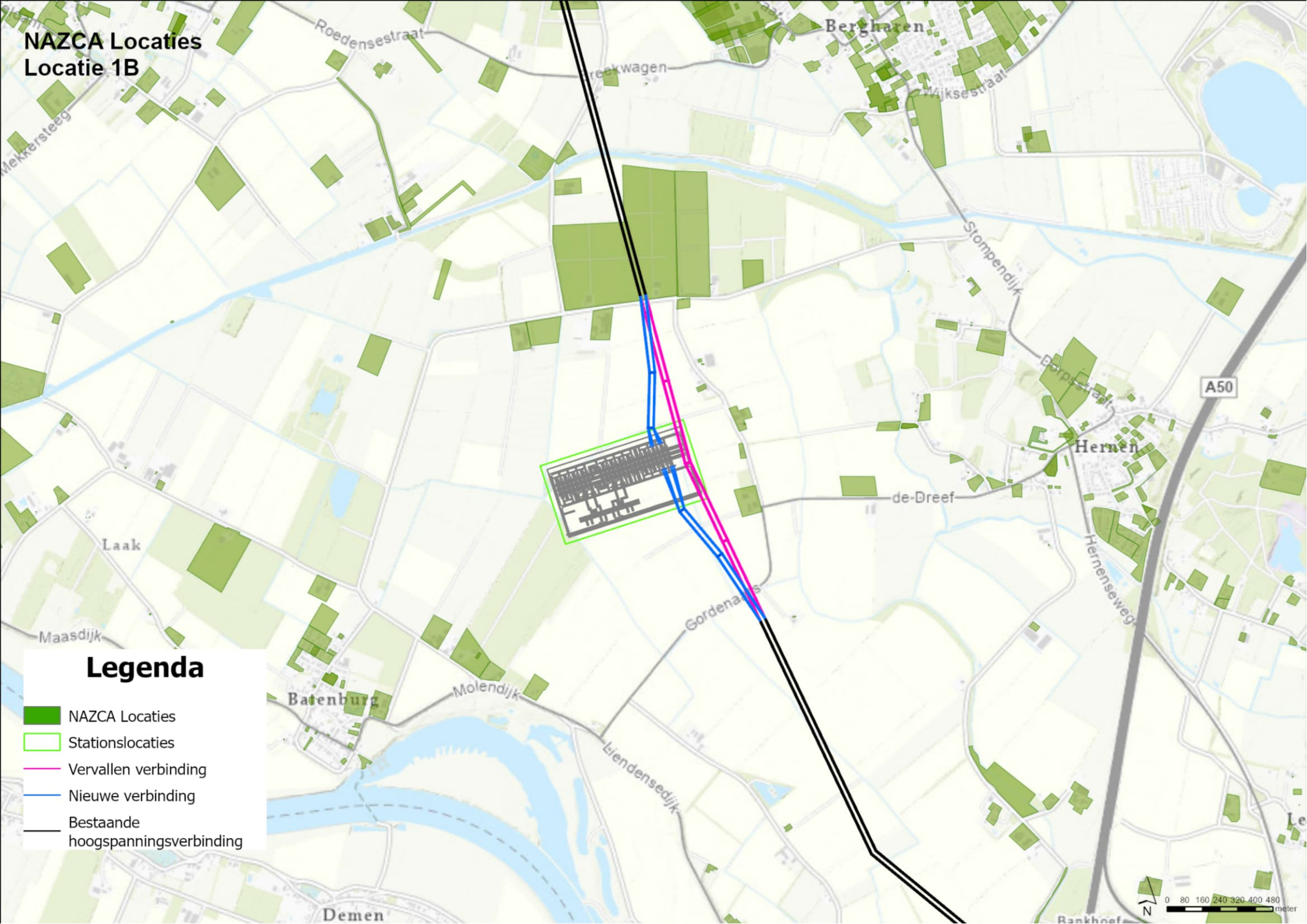
NAZCA Locaties
Locatie 1B
Roedensestraat
Berghaaren
Mijksestraat
Stompendijk
Dorpsstraat
A50
Hernen
de-Dreef
Hernenseweg
Laak
Maasdijk
Batenburg
Molendijk
Liendensedijk
Demen
Legenda
NAZCA Locaties
Stationslocaties
Vervallen verbinding
Nieuwe verbinding
Bestaande hoogspanningsverbinding
N
0 80 160 240 320 400 480
meter

Bijlage 2C Locatie 2A

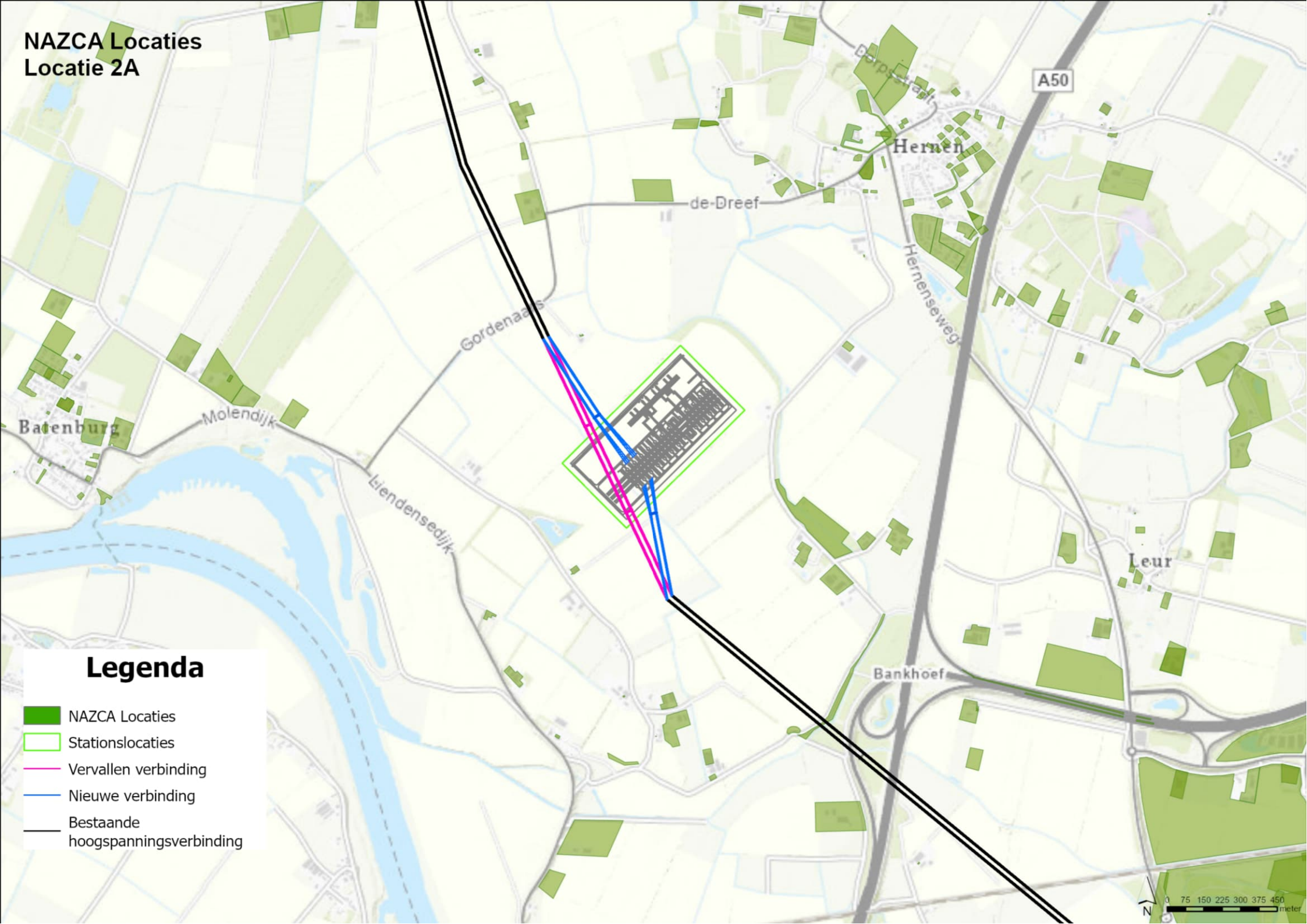
NAZCA Locaties
Locatie 2A
A50
Hernen
de-Dreef
Hernenseweg
Gordenaars
Molendijk
Batenburg
Liendensedijk
Leur
Bankhoef
Legenda
NAZCA Locaties
Stationslocaties
Vervallen verbinding
Nieuwe verbinding
Bestaande hoogspanningsverbinding
N
0 75 150 225 300 375 450
meter

Bijlage 2D Locatie 2B

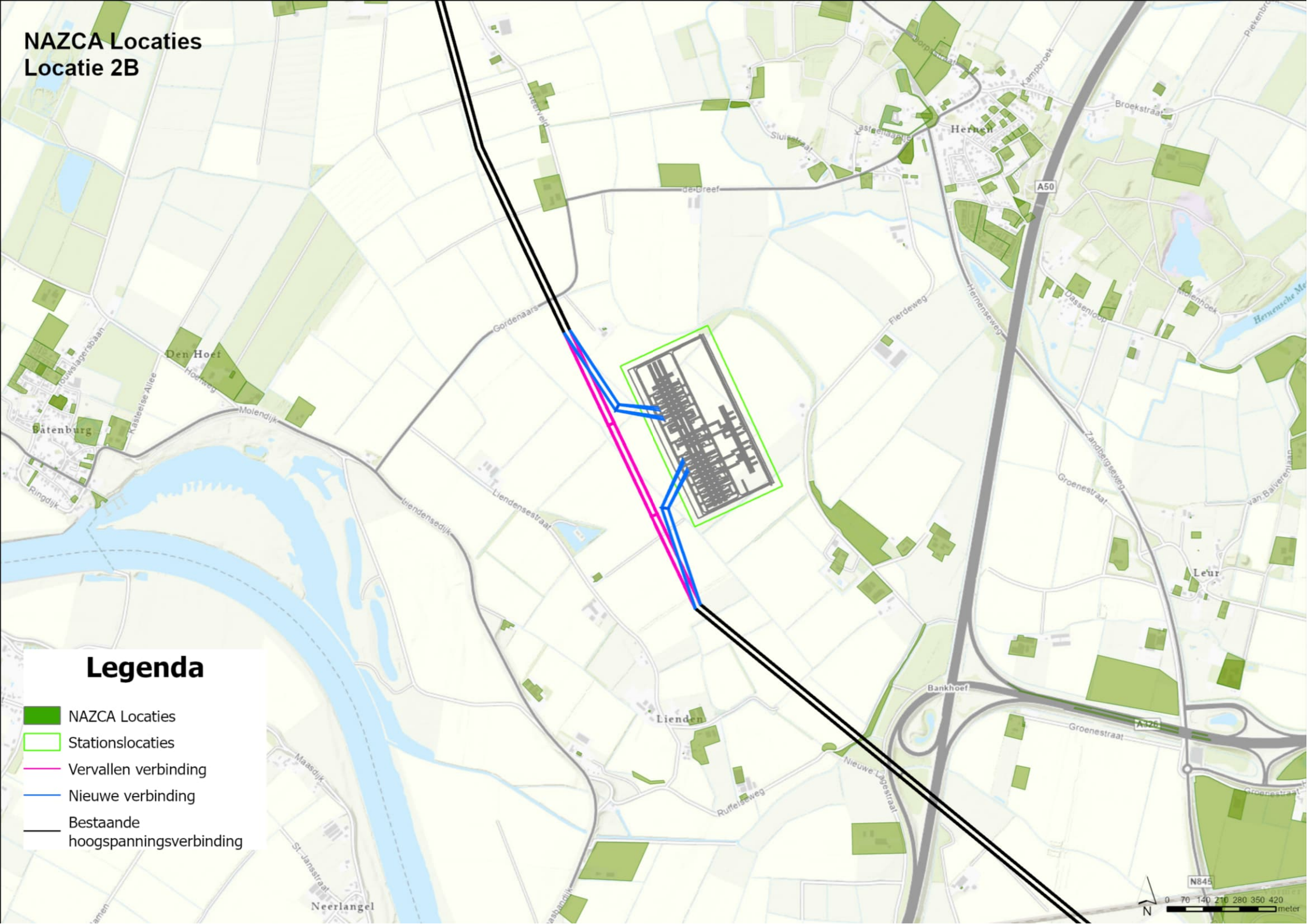
NAZCA Locaties
Locatie 2B
Legenda
NAZCA Locaties
Stationslocaties
Vervallen verbinding
Nieuwe verbinding
Bestaande hoogspanningsverbinding
Hernen
Den Hoef
Batenburg
Leur
Lienden
Neerlangel
Gordenaars
Molendijk
Liendensedijk
Liendensestraat
Groenestraat
Bankhoef
Ruffelseweg
Nieuwe Lagestraat
Maasdijk
St. Jansstraat
Ringdijk
Kasteelse Allee
Hoefweg
Fierdeweg
Hernenseweg
Zandbergseweg
Broekstraat
Kampbroek
Sluisstraat
de Dreef
Dassenloop
Molenhoek
A50
A326
N845
N
0 70 140 210 280 350 420
meter

Bijlage 2E Locatie 3


NAZCA Locaties
Locatie 3
Legenda
NAZCA Locaties
Stationslocaties
Vervallen verbinding
Nieuwe verbinding
Bestaande hoogspanningsverbinding
Gordenaars
Molendijk
Liendensedijk
Hernenseweg
Leur
A326
Randweg-Noord
Bankhoef
Achterlo
West
Zuid
Klispoel
A50
Maasbandijk
N845
0 90 180 270 360 450 540
meter

Bijlage 2F Locatie 4


NAZCA Locaties
Locatie 4
Legenda
NAZCA Locaties
Stationslocaties
Vervallen verbinding
Nieuwe verbinding
Bestaande hoogspanningsverbinding
Gordenaars
Molendijk
Liendensedijk
Batenburg
Demen
Leur
Bankhoef
Randweg-Noord
A326
Achterlo
West
Zuid
Klispoel
N845
A50
Nittrik
Maasbandijk
Neerloon
Huisseling
0 90 180 270 360 450 540
meter

Bijlage 3 Bodeminformatie afkomstig van drutenwijchen.nazca4u.nl

Bijlage 3A Locatie 1A/1B

WERKORGANISATIE
Druten Wijchen

Bodeminformatie

Dynamisch Rapport - 05-12-2025



	Geselecteerd gebied		Locatie
	25.00-meter contour		Percelen

Inhoudsopgave

Inleiding	3
Gegevens binnen het geselecteerde gebied	4
Locaties	4
Gegevens binnen de 25.00-meter contour rond het geselecteerde gebied	5
Locaties	5
Disclaimer	6
Toelichting	7

Inleiding

In deze rapportage treft u gegevens aan die afkomstig zijn uit het BIS van de Werkorganisatie Druten Wijchen. Hiermee krijgt u een indruk van de aan- of afwezigheid van gegevens over mogelijke bodemverontreiniging in het geselecteerde gebied. Het ontbreken van gegevens in het BIS of deze rapportage wil niet zeggen dat er geen bodemverontreiniging op een perceel of in een gebied aanwezig is.

Dit rapport bestaat uit vier delen:

1. Voorblad: Deze pagina bevat een tekening van het geselecteerde gebied.
2. Informatie over het geselecteerde gebied, per locatie gegroepeerd
   De in het bodeminformatiesysteem van de gemeente Berg en Dal aangetroffen informatie over locaties die zich binnen het geselecteerde gebied bevinden.
3. Disclaimer
4. Toelichting op de rapportage: Hier vindt u de uitleg van de gegevens die in dit rapport zijn vermeld.

Als u vragen heeft over de in dit rapport vermelde gegevens dan kunt u contact opnemen met de gemeente Druten via email info@druten.nl of met de gemeente Wijchen via email gemeente@wijchen.nl of telefonisch met 088 432 70 00 (het algemene tel. nummer van de Werkorganisatie Druten Wijchen).

Gegevens binnen het geselecteerde gebied

Locaties

Bij de Gemeente Druten en Wijchen zijn over locaties, onderzoeken en documenten geen digitale gegevens beschikbaar of (nog) niet ingevoerd.

Gegevens binnen de 25.00-meter contour rond het geselecteerde gebied

Locaties

Bij de Gemeente Druten en Wijchen zijn over locaties, onderzoeken en documenten geen digitale gegevens beschikbaar of (nog) niet ingevoerd.

Disclaimer

De bodeminformatie die u in deze rapportage aantreft is met zorg in het bodeminformatiesysteem ingevoerd. Toch kan het voorkomen dat informatie is verouderd, onvolledig is of onjuistheden bevat. De gemeente Druten en Wijchen zijn niet aansprakelijk voor enigerlei schade die het directe of indirecte gevolg is van of in verband staat met het gebruik van deze informatie. Het ontbreken van gegevens in het BIS of deze rapportage wil niet zeggen dat er geen bodemverontreiniging op een perceel of in een gebied aanwezig is. Indien u fouten of onvolkomenheden in de rapportage aantreft kunt u ons helpen door voor de gemeente Druten deze te mailen naar info@druten.nl en voor de gemeente Wijchen naar gemeente@wijchen.nl

Toelichting

Locatie
Algemene gegevens waaronder de locatie in het BIS bekend is. Daarnaast wordt aangegeven of de locatie betrekking heeft op een verontreiniging die na 1 januari 1987 is ontstaan (een zorgplicht geval dat onmiddellijk ongedaan gemaakt moet worden/zijn).

Status
In de wet bodembescherming wordt onderscheid gemaakt tussen ernstige en niet ernstige verontreinigingen. Bij ernstige verontreinigingen wordt vervolgens beoordeeld of bij het huidige gebruik er mogelijke risico's aanwezig zijn. Op basis van de beschikbare gegevens wordt de verontreinigingssituatie zo goed mogelijk ingeschat en vermeld onder het veld 'beoordeling'. Pas als de verontreiniging voldoende is onderzocht wordt de conclusie vastgelegd in een formeel besluit. Dit is onder het veld ‘Beschikking’ aangegeven.

Sanering
In een saneringsplan wordt aangegeven hoe de sanering wordt uitgevoerd. Dit kan voor een beperkt deel van het terrein gelden (deelsanering) of in verschillende fasen worden uitgevoerd. Als het bevoegd gezag een termijn heeft afgegeven voor het starten van de sanering dan wordt dat hier vermeld. Indien wordt ingestemd met het eindresultaat van de sanering (vastgelegd in een evaluatierapport) wordt ook de einddatum van de sanering ingevuld.

Uitgevoerde onderzoeken
Een lijst van rapporten die betrekking hebben op de locatie. Deze rapporten worden in het geval van ernstige verontreiniging beoordeeld door het bevoegd gezag Wbb.

(mogelijk) verontreinigende activiteiten
Dit is een overzicht van bekende historische (bedrijfs)activiteiten die op de locatie aanwezig zijn geweest en mogelijk bodemverontreiniging veroorzaakt hebben. Deze potentiële verontreinigingsbronnen vormen het zogenaamde. Historisch Bodem Bestand (HBB).

Besluiten
Op basis van de aangeleverde rapporten doet het bevoegd gezag uitspraak over de mate van verontreiniging (ernst), de spoedeisendheid van saneren (spoed), te nemen maatregelen voor, na en tijdens sanering, saneringsplannen en de uitvoering van de sanering (evaluatie). In dit overzicht worden de door de provincie Gelderland genomen besluiten vermeld.

Saneringscontouren
Indien sprake is van een deelsanering of verschillende fasen dan worden meerdere contouren vermeld. Per fase of deel wordt aangegeven welke saneringsvariant voor de boven- of ondergrond uiteindelijk is uitgevoerd.

Zorgmaatregelen
Als na sanering nog verontreiniging is achtergebleven zijn maatregelen genomen om blootstelling aan of verspreiding van deze (rest)verontreiniging te voorkomen. Deze maatregelen worden in het BIS geregistreerd. Het bevoegd gezag houdt toezicht op het in standhouden van deze maatregelen.

WERKORGANISATIE
Druten Wijchen

Bodeminformatie

Dynamisch Rapport - 05-12-2025

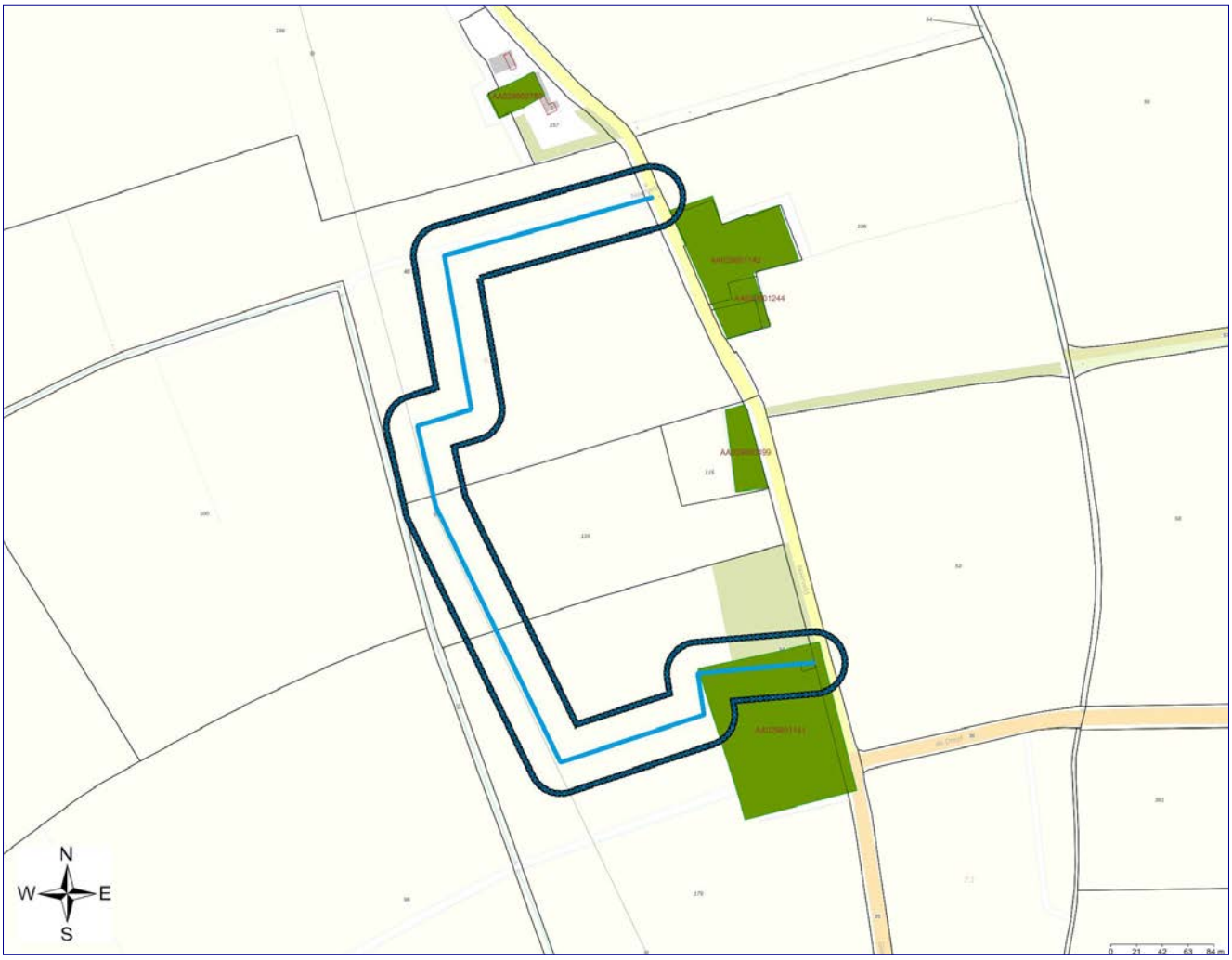

	Geselecteerd gebied		Locatie
	25.00-meter contour		Percelen

Inhoudsopgave

Inleiding	3
Gegevens binnen het geselecteerde gebied	4
Locaties	4
Gegevens binnen de 25.00-meter contour rond het geselecteerde gebied	6
Locaties	6
Disclaimer	8
Toelichting	9

Inleiding

In deze rapportage treft u gegevens aan die afkomstig zijn uit het BIS van de Werkorganisatie Druten Wijchen. Hiermee krijgt u een indruk van de aan- of afwezigheid van gegevens over mogelijke bodemverontreiniging in het geselecteerde gebied. Het ontbreken van gegevens in het BIS of deze rapportage wil niet zeggen dat er geen bodemverontreiniging op een perceel of in een gebied aanwezig is.

Dit rapport bestaat uit vier delen:

1. Voorblad: Deze pagina bevat een tekening van het geselecteerde gebied.
2. Informatie over het geselecteerde gebied, per locatie gegroepeerd
   De in het bodeminformatiesysteem van de gemeente Berg en Dal aangetroffen informatie over locaties die zich binnen het geselecteerde gebied bevinden.
3. Disclaimer
4. Toelichting op de rapportage: Hier vindt u de uitleg van de gegevens die in dit rapport zijn vermeld.

Als u vragen heeft over de in dit rapport vermelde gegevens dan kunt u contact opnemen met de gemeente Druten via email info@druten.nl of met de gemeente Wijchen via email gemeente@wijchen.nl of telefonisch met 088 432 70 00 (het algemene tel. nummer van de Werkorganisatie Druten Wijchen).

Gegevens binnen het geselecteerde gebied

Locaties

De volgende bodemlocaties zijn bekend in het geselecteerde gebied:

Locatie: HBB: Maatschap Hendriks; Neerveld 6

Locatienaam	HBB: Maatschap Hendriks; Neerveld 6
Adres	Neerveld 6
Woonplaats	Hernen
Gemeente	Wijchen
Locatiecode	AA029601141
Locatiecode bevoegd gezag Wbb	GE029601210
Gegevensbeheerder	Wijchen
Vervolgactie Wbb	Uitvoeren historisch onderzoek
Statusverontreiniging op basis van onderzoeken	Potentieel Ernstig
Laatst uitgevoerd onderzoek	

Uitgevoerde onderzoeken

Bij de Gemeente Druten en Wijchen zijn hierover geen digitale gegevens beschikbaar of (nog) niet ingevoerd.

Beschikbare documenten per onderzoek

Bij de Gemeente Druten en Wijchen zijn hierover geen digitale gegevens beschikbaar of (nog) niet ingevoerd.

Verontreinigende activiteiten

Activiteit	Start	Einde	Vervallen	Benoemd	Verontreinigd	Spoed	Voldoende onderzocht
dieseltank (ondergronds)	1981	onbekend	Nee	Nee	Onbekend	onbekend	Onbekend
bestrijdingsmiddelenopslagplaats	1981	onbekend	Nee	Nee	Onbekend	onbekend	Onbekend
dieseltank (bovengronds)	1981	onbekend	Nee	Nee	Onbekend	onbekend	Onbekend

Geconstateerde verontreinigingen

Bij de Gemeente Druten en Wijchen zijn hierover geen digitale gegevens beschikbaar of (nog) niet ingevoerd.

Besluiten

Bij de Gemeente Druten en Wijchen zijn hierover geen digitale gegevens beschikbaar of (nog) niet ingevoerd.

Beschikbare documenten per besluit

Bij de Gemeente Druten en Wijchen zijn hierover geen digitale gegevens beschikbaar of (nog) niet ingevoerd.

Sanering

Bij de Gemeente Druten en Wijchen zijn hierover geen digitale gegevens beschikbaar of (nog) niet ingevoerd.

Saneringscontouren

Bij de Gemeente Druten en Wijchen zijn hierover geen digitale gegevens beschikbaar of (nog) niet ingevoerd.

Zorgmaatregelen

Bij de Gemeente Druten en Wijchen zijn hierover geen digitale gegevens beschikbaar of (nog) niet ingevoerd.

Overige beschikbare documenten

Bij de Gemeente Druten en Wijchen zijn hierover geen digitale gegevens beschikbaar of (nog) niet ingevoerd.

Gegevens binnen de 25.00-meter contour rond het geselecteerde gebied

Locaties

De volgende bodemlocaties zijn bekend in het geselecteerde gebied:

Locatie: HBB: Reijnen, H.J.; Neerveld 3A

Locatienaam	HBB: Reijnen, H.J.; Neerveld 3A
Adres	Neerveld 3A
Woonplaats	Hernen
Gemeente	Wijchen
Locatiecode	AA029601142
Locatiecode bevoegd gezag Wbb	GE029601211
Gegevensbeheerder	Wijchen
Vervolgactie Wbb	Hbb-cluster-inactief
Statusverontreiniging op basis van onderzoeken	Pot. verontreinigd
Laatst uitgevoerd onderzoek	

Uitgevoerde onderzoeken

Bij de Gemeente Druten en Wijchen zijn hierover geen digitale gegevens beschikbaar of (nog) niet ingevoerd.

Beschikbare documenten per onderzoek

Bij de Gemeente Druten en Wijchen zijn hierover geen digitale gegevens beschikbaar of (nog) niet ingevoerd.

Verontreinigende activiteiten

Activiteit	Start	Einde	Vervallen	Benoemd	Verontreinigd	Spoed	Voldoende onderzocht
hbo-tank (ondergronds)	onbekend	onbekend	Nee	Nee	Onbekend	onbekend	Onbekend

Geconstateerde verontreinigingen

Bij de Gemeente Druten en Wijchen zijn hierover geen digitale gegevens beschikbaar of (nog) niet ingevoerd.

Besluiten

Bij de Gemeente Druten en Wijchen zijn hierover geen digitale gegevens beschikbaar of (nog) niet ingevoerd.

Beschikbare documenten per besluit

Bij de Gemeente Druten en Wijchen zijn hierover geen digitale gegevens beschikbaar of (nog) niet ingevoerd.

Sanering

Bij de Gemeente Druten en Wijchen zijn hierover geen digitale gegevens beschikbaar of (nog) niet ingevoerd.

Saneringscontouren

Bij de Gemeente Druten en Wijchen zijn hierover geen digitale gegevens beschikbaar of (nog) niet ingevoerd.

Zorgmaatregelen

Bij de Gemeente Druten en Wijchen zijn hierover geen digitale gegevens beschikbaar of (nog) niet ingevoerd.

Overige beschikbare documenten

Bij de Gemeente Druten en Wijchen zijn hierover geen digitale gegevens beschikbaar of (nog) niet ingevoerd.

Disclaimer

De bodeminformatie die u in deze rapportage aantreft is met zorg in het bodeminformatiesysteem ingevoerd. Toch kan het voorkomen dat informatie is verouderd, onvolledig is of onjuistheden bevat. De gemeente Druten en Wijchen zijn niet aansprakelijk voor enigerlei schade die het directe of indirecte gevolg is van of in verband staat met het gebruik van deze informatie. Het ontbreken van gegevens in het BIS of deze rapportage wil niet zeggen dat er geen bodemverontreiniging op een perceel of in een gebied aanwezig is. Indien u fouten of onvolkomenheden in de rapportage aantreft kunt u ons helpen door voor de gemeente Druten deze te mailen naar info@druten.nl en voor de gemeente Wijchen naar gemeente@wijchen.nl

Toelichting

Locatie
Algemene gegevens waaronder de locatie in het BIS bekend is. Daarnaast wordt aangegeven of de locatie betrekking heeft op een verontreiniging die na 1 januari 1987 is ontstaan (een zorgplicht geval dat onmiddellijk ongedaan gemaakt moet worden/zijn).

Status
In de wet bodembescherming wordt onderscheid gemaakt tussen ernstige en niet ernstige verontreinigingen. Bij ernstige verontreinigingen wordt vervolgens beoordeeld of bij het huidige gebruik er mogelijke risico's aanwezig zijn. Op basis van de beschikbare gegevens wordt de verontreinigingssituatie zo goed mogelijk ingeschat en vermeld onder het veld 'beoordeling'. Pas als de verontreiniging voldoende is onderzocht wordt de conclusie vastgelegd in een formeel besluit. Dit is onder het veld ‘Beschikking’ aangegeven.

Sanering
In een saneringsplan wordt aangegeven hoe de sanering wordt uitgevoerd. Dit kan voor een beperkt deel van het terrein gelden (deelsanering) of in verschillende fasen worden uitgevoerd. Als het bevoegd gezag een termijn heeft afgegeven voor het starten van de sanering dan wordt dat hier vermeld. Indien wordt ingestemd met het eindresultaat van de sanering (vastgelegd in een evaluatierapport) wordt ook de einddatum van de sanering ingevuld.

Uitgevoerde onderzoeken
Een lijst van rapporten die betrekking hebben op de locatie. Deze rapporten worden in het geval van ernstige verontreiniging beoordeeld door het bevoegd gezag Wbb.

(mogelijk) verontreinigende activiteiten
Dit is een overzicht van bekende historische (bedrijfs)activiteiten die op de locatie aanwezig zijn geweest en mogelijk bodemverontreiniging veroorzaakt hebben. Deze potentiële verontreinigingsbronnen vormen het zogenaamde. Historisch Bodem Bestand (HBB).

Besluiten
Op basis van de aangeleverde rapporten doet het bevoegd gezag uitspraak over de mate van verontreiniging (ernst), de spoedeisendheid van saneren (spoed), te nemen maatregelen voor, na en tijdens sanering, saneringsplannen en de uitvoering van de sanering (evaluatie). In dit overzicht worden de door de provincie Gelderland genomen besluiten vermeld.

Saneringscontouren
Indien sprake is van een deelsanering of verschillende fasen dan worden meerdere contouren vermeld. Per fase of deel wordt aangegeven welke saneringsvariant voor de boven- of ondergrond uiteindelijk is uitgevoerd.

Zorgmaatregelen
Als na sanering nog verontreiniging is achtergebleven zijn maatregelen genomen om blootstelling aan of verspreiding van deze (rest)verontreiniging te voorkomen. Deze maatregelen worden in het BIS geregistreerd. Het bevoegd gezag houdt toezicht op het in standhouden van deze maatregelen.

Bijlage 3B Locatie 2A/2B

WERKORGANISATIE
Druten Wijchen

Bodeminformatie

Dynamisch Rapport - 05-12-2025



	Geselecteerd gebied		Locatie
	25.00-meter contour		Percelen

Inhoudsopgave

Inleiding	3
Gegevens binnen het geselecteerde gebied	4
Locaties	4
Gegevens binnen de 25.00-meter contour rond het geselecteerde gebied	5
Locaties	5
Disclaimer	6
Toelichting	7

Inleiding

In deze rapportage treft u gegevens aan die afkomstig zijn uit het BIS van de Werkorganisatie Druten Wijchen. Hiermee krijgt u een indruk van de aan- of afwezigheid van gegevens over mogelijke bodemverontreiniging in het geselecteerde gebied. Het ontbreken van gegevens in het BIS of deze rapportage wil niet zeggen dat er geen bodemverontreiniging op een perceel of in een gebied aanwezig is.

Dit rapport bestaat uit vier delen:

1. Voorblad: Deze pagina bevat een tekening van het geselecteerde gebied.
2. Informatie over het geselecteerde gebied, per locatie gegroepeerd
   De in het bodeminformatiesysteem van de gemeente Berg en Dal aangetroffen informatie over locaties die zich binnen het geselecteerde gebied bevinden.
3. Disclaimer
4. Toelichting op de rapportage: Hier vindt u de uitleg van de gegevens die in dit rapport zijn vermeld.

Als u vragen heeft over de in dit rapport vermelde gegevens dan kunt u contact opnemen met de gemeente Druten via email info@druten.nl of met de gemeente Wijchen via email gemeente@wijchen.nl of telefonisch met 088 432 70 00 (het algemene tel. nummer van de Werkorganisatie Druten Wijchen).

Gegevens binnen het geselecteerde gebied

Locaties

Bij de Gemeente Druten en Wijchen zijn over locaties, onderzoeken en documenten geen digitale gegevens beschikbaar of (nog) niet ingevoerd.

Gegevens binnen de 25.00-meter contour rond het geselecteerde gebied

Locaties

Bij de Gemeente Druten en Wijchen zijn over locaties, onderzoeken en documenten geen digitale gegevens beschikbaar of (nog) niet ingevoerd.

Disclaimer

De bodeminformatie die u in deze rapportage aantreft is met zorg in het bodeminformatiesysteem ingevoerd. Toch kan het voorkomen dat informatie is verouderd, onvolledig is of onjuistheden bevat. De gemeente Druten en Wijchen zijn niet aansprakelijk voor enigerlei schade die het directe of indirecte gevolg is van of in verband staat met het gebruik van deze informatie. Het ontbreken van gegevens in het BIS of deze rapportage wil niet zeggen dat er geen bodemverontreiniging op een perceel of in een gebied aanwezig is. Indien u fouten of onvolkomenheden in de rapportage aantreft kunt u ons helpen door voor de gemeente Druten deze te mailen naar info@druten.nl en voor de gemeente Wijchen naar gemeente@wijchen.nl

Toelichting

Locatie
Algemene gegevens waaronder de locatie in het BIS bekend is. Daarnaast wordt aangegeven of de locatie betrekking heeft op een verontreiniging die na 1 januari 1987 is ontstaan (een zorgplicht geval dat onmiddellijk ongedaan gemaakt moet worden/zijn).

Status
In de wet bodembescherming wordt onderscheid gemaakt tussen ernstige en niet ernstige verontreinigingen. Bij ernstige verontreinigingen wordt vervolgens beoordeeld of bij het huidige gebruik er mogelijke risico's aanwezig zijn. Op basis van de beschikbare gegevens wordt de verontreinigingssituatie zo goed mogelijk ingeschat en vermeld onder het veld 'beoordeling'. Pas als de verontreiniging voldoende is onderzocht wordt de conclusie vastgelegd in een formeel besluit. Dit is onder het veld ‘Beschikking’ aangegeven.

Sanering
In een saneringsplan wordt aangegeven hoe de sanering wordt uitgevoerd. Dit kan voor een beperkt deel van het terrein gelden (deelsanering) of in verschillende fasen worden uitgevoerd. Als het bevoegd gezag een termijn heeft afgegeven voor het starten van de sanering dan wordt dat hier vermeld. Indien wordt ingestemd met het eindresultaat van de sanering (vastgelegd in een evaluatierapport) wordt ook de einddatum van de sanering ingevuld.

Uitgevoerde onderzoeken
Een lijst van rapporten die betrekking hebben op de locatie. Deze rapporten worden in het geval van ernstige verontreiniging beoordeeld door het bevoegd gezag Wbb.

(mogelijk) verontreinigende activiteiten
Dit is een overzicht van bekende historische (bedrijfs)activiteiten die op de locatie aanwezig zijn geweest en mogelijk bodemverontreiniging veroorzaakt hebben. Deze potentiële verontreinigingsbronnen vormen het zogenaamde. Historisch Bodem Bestand (HBB).

Besluiten
Op basis van de aangeleverde rapporten doet het bevoegd gezag uitspraak over de mate van verontreiniging (ernst), de spoedeisendheid van saneren (spoed), te nemen maatregelen voor, na en tijdens sanering, saneringsplannen en de uitvoering van de sanering (evaluatie). In dit overzicht worden de door de provincie Gelderland genomen besluiten vermeld.

Saneringscontouren
Indien sprake is van een deelsanering of verschillende fasen dan worden meerdere contouren vermeld. Per fase of deel wordt aangegeven welke saneringsvariant voor de boven- of ondergrond uiteindelijk is uitgevoerd.

Zorgmaatregelen
Als na sanering nog verontreiniging is achtergebleven zijn maatregelen genomen om blootstelling aan of verspreiding van deze (rest)verontreiniging te voorkomen. Deze maatregelen worden in het BIS geregistreerd. Het bevoegd gezag houdt toezicht op het in standhouden van deze maatregelen.

WERKORGANISATIE
Druten Wijchen

Bodeminformatie

Dynamisch Rapport - 05-12-2025

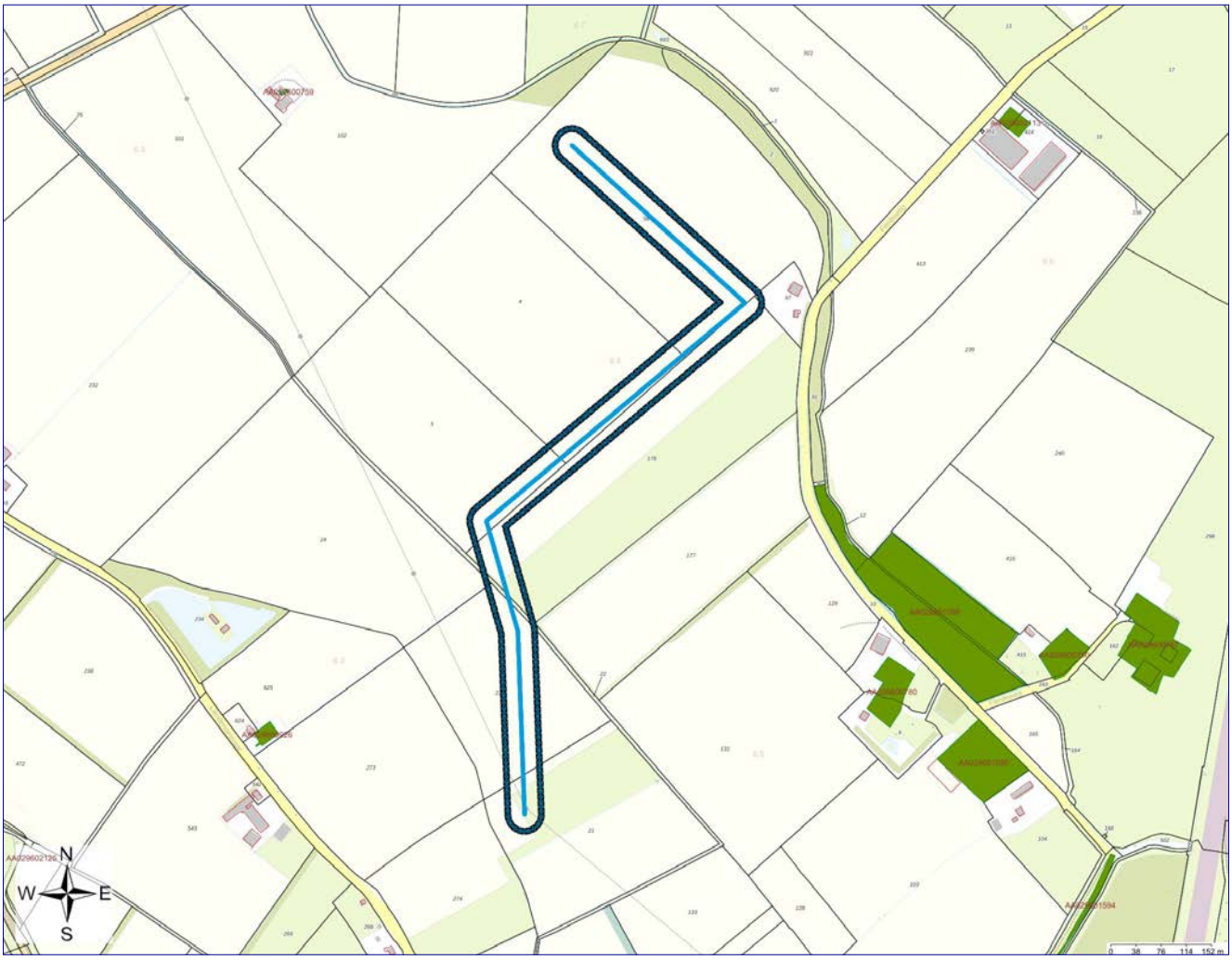

	Geselecteerd gebied		Locatie
	25.00-meter contour		Percelen

Inhoudsopgave

Inleiding	3
Gegevens binnen het geselecteerde gebied	4
Locaties	4
Gegevens binnen de 25.00-meter contour rond het geselecteerde gebied	5
Locaties	5
Disclaimer	6
Toelichting	7

Inleiding

In deze rapportage treft u gegevens aan die afkomstig zijn uit het BIS van de Werkorganisatie Druten Wijchen. Hiermee krijgt u een indruk van de aan- of afwezigheid van gegevens over mogelijke bodemverontreiniging in het geselecteerde gebied. Het ontbreken van gegevens in het BIS of deze rapportage wil niet zeggen dat er geen bodemverontreiniging op een perceel of in een gebied aanwezig is.

Dit rapport bestaat uit vier delen:

1. Voorblad: Deze pagina bevat een tekening van het geselecteerde gebied.
2. Informatie over het geselecteerde gebied, per locatie gegroepeerd
   De in het bodeminformatiesysteem van de gemeente Berg en Dal aangetroffen informatie over locaties die zich binnen het geselecteerde gebied bevinden.
3. Disclaimer
4. Toelichting op de rapportage: Hier vindt u de uitleg van de gegevens die in dit rapport zijn vermeld.

Als u vragen heeft over de in dit rapport vermelde gegevens dan kunt u contact opnemen met de gemeente Druten via email info@druten.nl of met de gemeente Wijchen via email gemeente@wijchen.nl of telefonisch met 088 432 70 00 (het algemene tel. nummer van de Werkorganisatie Druten Wijchen).

Gegevens binnen het geselecteerde gebied

Locaties

Bij de Gemeente Druten en Wijchen zijn over locaties, onderzoeken en documenten geen digitale gegevens beschikbaar of (nog) niet ingevoerd.

Gegevens binnen de 25.00-meter contour rond het geselecteerde gebied

Locaties

Bij de Gemeente Druten en Wijchen zijn over locaties, onderzoeken en documenten geen digitale gegevens beschikbaar of (nog) niet ingevoerd.

Disclaimer

De bodeminformatie die u in deze rapportage aantreft is met zorg in het bodeminformatiesysteem ingevoerd. Toch kan het voorkomen dat informatie is verouderd, onvolledig is of onjuistheden bevat. De gemeente Druten en Wijchen zijn niet aansprakelijk voor enigerlei schade die het directe of indirecte gevolg is van of in verband staat met het gebruik van deze informatie. Het ontbreken van gegevens in het BIS of deze rapportage wil niet zeggen dat er geen bodemverontreiniging op een perceel of in een gebied aanwezig is. Indien u fouten of onvolkomenheden in de rapportage aantreft kunt u ons helpen door voor de gemeente Druten deze te mailen naar info@druten.nl en voor de gemeente Wijchen naar gemeente@wijchen.nl

Toelichting

Locatie
Algemene gegevens waaronder de locatie in het BIS bekend is. Daarnaast wordt aangegeven of de locatie betrekking heeft op een verontreiniging die na 1 januari 1987 is ontstaan (een zorgplicht geval dat onmiddellijk ongedaan gemaakt moet worden/zijn).

Status
In de wet bodembescherming wordt onderscheid gemaakt tussen ernstige en niet ernstige verontreinigingen. Bij ernstige verontreinigingen wordt vervolgens beoordeeld of bij het huidige gebruik er mogelijke risico's aanwezig zijn. Op basis van de beschikbare gegevens wordt de verontreinigingssituatie zo goed mogelijk ingeschat en vermeld onder het veld 'beoordeling'. Pas als de verontreiniging voldoende is onderzocht wordt de conclusie vastgelegd in een formeel besluit. Dit is onder het veld ‘Beschikking’ aangegeven.

Sanering
In een saneringsplan wordt aangegeven hoe de sanering wordt uitgevoerd. Dit kan voor een beperkt deel van het terrein gelden (deelsanering) of in verschillende fasen worden uitgevoerd. Als het bevoegd gezag een termijn heeft afgegeven voor het starten van de sanering dan wordt dat hier vermeld. Indien wordt ingestemd met het eindresultaat van de sanering (vastgelegd in een evaluatierapport) wordt ook de einddatum van de sanering ingevuld.

Uitgevoerde onderzoeken
Een lijst van rapporten die betrekking hebben op de locatie. Deze rapporten worden in het geval van ernstige verontreiniging beoordeeld door het bevoegd gezag Wbb.

(mogelijk) verontreinigende activiteiten
Dit is een overzicht van bekende historische (bedrijfs)activiteiten die op de locatie aanwezig zijn geweest en mogelijk bodemverontreiniging veroorzaakt hebben. Deze potentiële verontreinigingsbronnen vormen het zogenaamde. Historisch Bodem Bestand (HBB).

Besluiten
Op basis van de aangeleverde rapporten doet het bevoegd gezag uitspraak over de mate van verontreiniging (ernst), de spoedeisendheid van saneren (spoed), te nemen maatregelen voor, na en tijdens sanering, saneringsplannen en de uitvoering van de sanering (evaluatie). In dit overzicht worden de door de provincie Gelderland genomen besluiten vermeld.

Saneringscontouren
Indien sprake is van een deelsanering of verschillende fasen dan worden meerdere contouren vermeld. Per fase of deel wordt aangegeven welke saneringsvariant voor de boven- of ondergrond uiteindelijk is uitgevoerd.

Zorgmaatregelen
Als na sanering nog verontreiniging is achtergebleven zijn maatregelen genomen om blootstelling aan of verspreiding van deze (rest)verontreiniging te voorkomen. Deze maatregelen worden in het BIS geregistreerd. Het bevoegd gezag houdt toezicht op het in standhouden van deze maatregelen.

Bijlage 3C Locatie 3

WERKORGANISATIE
Druten Wijchen

Bodeminformatie

Dynamisch Rapport - 05-12-2025

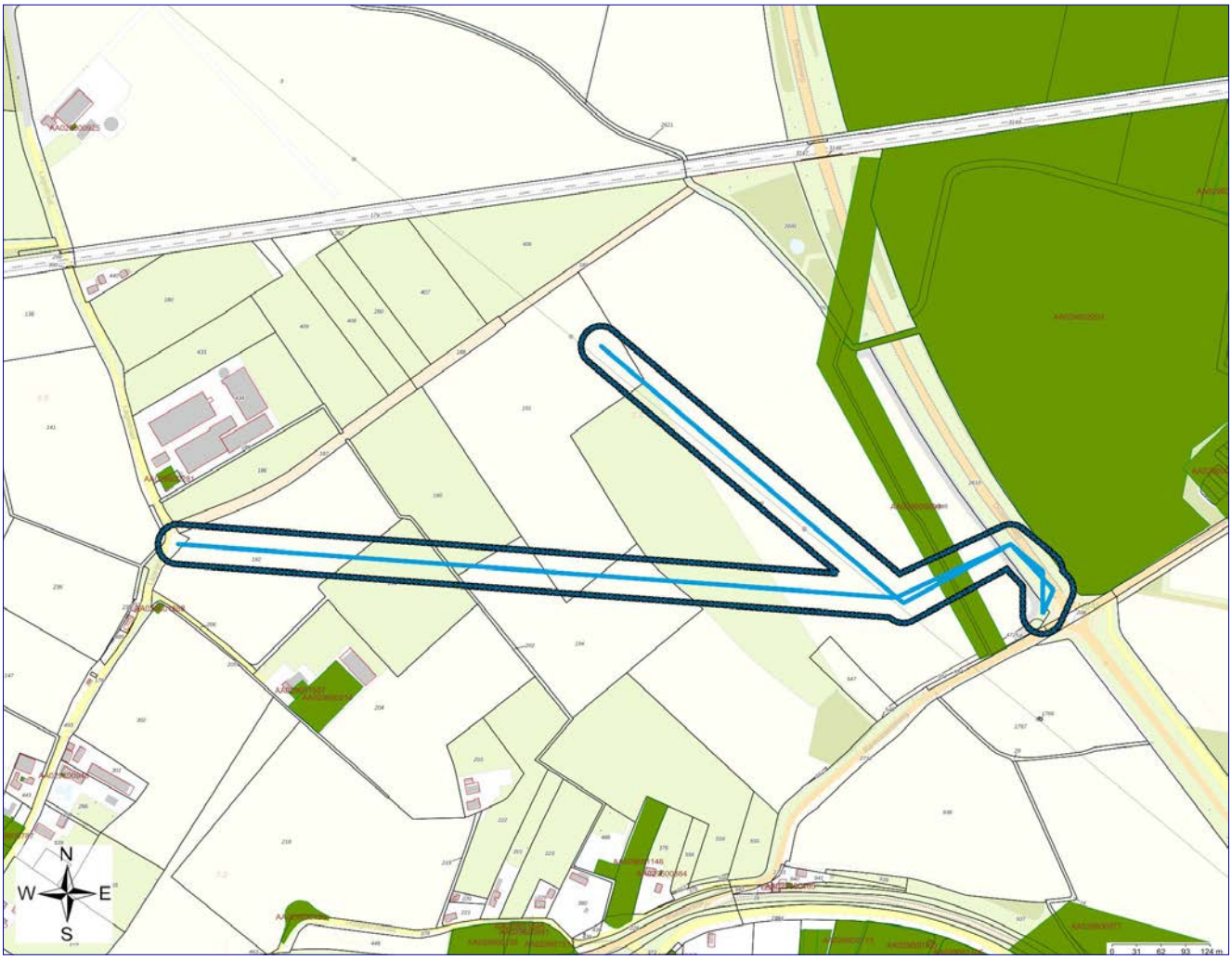

	Geselecteerd gebied		Locatie
	25.00-meter contour		Percelen

Inhoudsopgave

Inleiding	3
Gegevens binnen het geselecteerde gebied	4
Locaties	4
Gegevens binnen de 25.00-meter contour rond het geselecteerde gebied	11
Locaties	11
Disclaimer	13
Toelichting	14

Inleiding

In deze rapportage treft u gegevens aan die afkomstig zijn uit het BIS van de Werkorganisatie Druten Wijchen. Hiermee krijgt u een indruk van de aan- of afwezigheid van gegevens over mogelijke bodemverontreiniging in het geselecteerde gebied. Het ontbreken van gegevens in het BIS of deze rapportage wil niet zeggen dat er geen bodemverontreiniging op een perceel of in een gebied aanwezig is.

Dit rapport bestaat uit vier delen:

1. Voorblad: Deze pagina bevat een tekening van het geselecteerde gebied.
2. Informatie over het geselecteerde gebied, per locatie gegroepeerd
   De in het bodeminformatiesysteem van de gemeente Berg en Dal aangetroffen informatie over locaties die zich binnen het geselecteerde gebied bevinden.
3. Disclaimer
4. Toelichting op de rapportage: Hier vindt u de uitleg van de gegevens die in dit rapport zijn vermeld.

Als u vragen heeft over de in dit rapport vermelde gegevens dan kunt u contact opnemen met de gemeente Druten via email info@druten.nl of met de gemeente Wijchen via email gemeente@wijchen.nl of telefonisch met 088 432 70 00 (het algemene tel. nummer van de Werkorganisatie Druten Wijchen).

Gegevens binnen het geselecteerde gebied

Locaties

De volgende bodemlocaties zijn bekend in het geselecteerde gebied:

Locatie: Wegbermen: 2387: Gelderland - xml import

Locatienaam	Wegbermen: 2387: Gelderland - xml import
Adres	
Woonplaats	
Gemeente	Arnhem
Locatiecode	AA020200238
Locatiecode bevoegd gezag Wbb	GE020200238
Gegevensbeheerder	Provincie Gelderland
Vervolgactie Wbb	
Statusverontreiniging op basis van onderzoeken	
Laatst uitgevoerd onderzoek	: 2387: Gelderland - xml import 01-01-1900

Uitgevoerde onderzoeken

De volgende bodemonderzoeken zijn bekend binnen deze locatie:

Datum	Type	Naam	Auteur	Opdrachtnummer	Conclusie overheid
01-01-1900		2387: Gelderland - xml import		9935141	

Beschikbare documenten per onderzoek

Onderzoek	Downloadlink
2387: Gelderland - xml import	1902651 schademasten rapportage.pdf

Verontreinigende activiteiten

Bij de Gemeente Druten en Wijchen zijn hierover geen digitale gegevens beschikbaar of (nog) niet ingevoerd.

Geconstateerde verontreinigingen

Bij de Gemeente Druten en Wijchen zijn hierover geen digitale gegevens beschikbaar of (nog) niet ingevoerd.

Besluiten

Bij de Gemeente Druten en Wijchen zijn hierover geen digitale gegevens beschikbaar of (nog) niet ingevoerd.

Beschikbare documenten per besluit

Bij de Gemeente Druten en Wijchen zijn hierover geen digitale gegevens beschikbaar of (nog) niet ingevoerd.

Sanering

Bij de Gemeente Druten en Wijchen zijn hierover geen digitale gegevens beschikbaar of (nog) niet ingevoerd.

Saneringscontouren

Bij de Gemeente Druten en Wijchen zijn hierover geen digitale gegevens beschikbaar of (nog) niet ingevoerd.

Zorgmaatregelen

Bij de Gemeente Druten en Wijchen zijn hierover geen digitale gegevens beschikbaar of (nog) niet ingevoerd.

Overige beschikbare documenten

Bij de Gemeente Druten en Wijchen zijn hierover geen digitale gegevens beschikbaar of (nog) niet ingevoerd.

Locatie: Wegbermen: 2447: Gelderland - xml import

Locatienaam	Wegbermen: 2447: Gelderland - xml import
Adres	
Woonplaats	
Gemeente	Arnhem
Locatiecode	AA020200245
Locatiecode bevoegd gezag Wbb	GE020200245
Gegevensbeheerder	Provincie Gelderland
Vervolgactie Wbb	
Statusverontreiniging op basis van onderzoeken	
Laatst uitgevoerd onderzoek	: 2447: Gelderland - xml import 01-01-1900

Uitgevoerde onderzoeken

De volgende bodemonderzoeken zijn bekend binnen deze locatie:

Datum	Type	Naam	Auteur	Opdrachtnummer	Conclusie overheid
01-01-1900		2447: Gelderland - xml import		9935150	

Beschikbare documenten per onderzoek

Onderzoek	Downloadlink
2447: Gelderland - xml import	1903013.004.1 BUS-melding (excl. handtekening GLD).pdf
2447: Gelderland - xml import	1903013 Gelderland Schademasten Rapportage.pdf

Verontreinigende activiteiten

Bij de Gemeente Druten en Wijchen zijn hierover geen digitale gegevens beschikbaar of (nog) niet ingevoerd.

Geconstateerde verontreinigingen

Bij de Gemeente Druten en Wijchen zijn hierover geen digitale gegevens beschikbaar of (nog) niet ingevoerd.

Besluiten

Bij de Gemeente Druten en Wijchen zijn hierover geen digitale gegevens beschikbaar of (nog) niet ingevoerd.

Beschikbare documenten per besluit

Bij de Gemeente Druten en Wijchen zijn hierover geen digitale gegevens beschikbaar of (nog) niet ingevoerd.

Sanering

Bij de Gemeente Druten en Wijchen zijn hierover geen digitale gegevens beschikbaar of (nog) niet ingevoerd.

Saneringscontouren

Bij de Gemeente Druten en Wijchen zijn hierover geen digitale gegevens beschikbaar of (nog) niet ingevoerd.

Zorgmaatregelen

Bij de Gemeente Druten en Wijchen zijn hierover geen digitale gegevens beschikbaar of (nog) niet ingevoerd.

Overige beschikbare documenten

Locatie	Downloadlink
Wegbermen: 2447: Gelderland - xml import	1903013 Gelderland Schademasten Rapportage_Geredigeerd.pdf
Wegbermen: 2447: Gelderland - xml import	1903013.004.1 BUS-melding (excl. handtekening GLD)_Geredigeerd.pdf

Locatie: Wegbermen: 2470: Gelderland - xml import

Locatienaam	Wegbermen: 2470: Gelderland - xml import
Adres	
Woonplaats	
Gemeente	Arnhem
Locatiecode	AA020200247
Locatiecode bevoegd gezag Wbb	GE020200247
Gegevensbeheerder	Provincie Gelderland
Vervolgactie Wbb	
Statusverontreiniging op basis van onderzoeken	
Laatst uitgevoerd onderzoek	: 2470: Gelderland - xml import 01-01-1900

Uitgevoerde onderzoeken

De volgende bodemonderzoeken zijn bekend binnen deze locatie:

Datum	Type	Naam	Auteur	Opdrachtnummer	Conclusie overheid
01-01-1900		2470: Gelderland - xml import		9935153	

Beschikbare documenten per onderzoek

Onderzoek	Downloadlink
2470: Gelderland - xml import	1903077 Gelderland Rapportage.pdf

Verontreinigende activiteiten

Bij de Gemeente Druten en Wijchen zijn hierover geen digitale gegevens beschikbaar of (nog) niet ingevoerd.

Geconstateerde verontreinigingen

Bij de Gemeente Druten en Wijchen zijn hierover geen digitale gegevens beschikbaar of (nog) niet ingevoerd.

Besluiten

Bij de Gemeente Druten en Wijchen zijn hierover geen digitale gegevens beschikbaar of (nog) niet ingevoerd.

Beschikbare documenten per besluit

Bij de Gemeente Druten en Wijchen zijn hierover geen digitale gegevens beschikbaar of (nog) niet ingevoerd.

Sanering

Bij de Gemeente Druten en Wijchen zijn hierover geen digitale gegevens beschikbaar of (nog) niet ingevoerd.

Saneringscontouren

Bij de Gemeente Druten en Wijchen zijn hierover geen digitale gegevens beschikbaar of (nog) niet ingevoerd.

Zorgmaatregelen

Bij de Gemeente Druten en Wijchen zijn hierover geen digitale gegevens beschikbaar of (nog) niet ingevoerd.

Overige beschikbare documenten

Bij de Gemeente Druten en Wijchen zijn hierover geen digitale gegevens beschikbaar of (nog) niet ingevoerd.

Locatie: Wegbermen: 2476: Gelderland - xml import

Locatienaam	Wegbermen: 2476: Gelderland - xml import

Adres	
Woonplaats	
Gemeente	Arnhem
Locatiecode	AA020200342
Locatiecode bevoegd gezag Wbb	GE020200342
Gegevensbeheerder	Provincie Gelderland
Vervolgactie Wbb	
Statusverontreiniging op basis van onderzoeken	
Laatst uitgevoerd onderzoek	: 2476: Gelderland - xml import 01-01-1900

Uitgevoerde onderzoeken

De volgende bodemonderzoeken zijn bekend binnen deze locatie:

Datum	Type	Naam	Auteur	Opdrachtnummer	Conclusie overheid
01-01-1900		2476: Gelderland - xml import		9935154	

Beschikbare documenten per onderzoek

Onderzoek	Downloadlink
2476: Gelderland - xml import	1903146 Rapportage schademasten .pdf

Verontreinigende activiteiten

Bij de Gemeente Druten en Wijchen zijn hierover geen digitale gegevens beschikbaar of (nog) niet ingevoerd.

Geconstateerde verontreinigingen

Bij de Gemeente Druten en Wijchen zijn hierover geen digitale gegevens beschikbaar of (nog) niet ingevoerd.

Besluiten

Bij de Gemeente Druten en Wijchen zijn hierover geen digitale gegevens beschikbaar of (nog) niet ingevoerd.

Beschikbare documenten per besluit

Bij de Gemeente Druten en Wijchen zijn hierover geen digitale gegevens beschikbaar of (nog) niet ingevoerd.

Sanering

Bij de Gemeente Druten en Wijchen zijn hierover geen digitale gegevens beschikbaar of (nog) niet ingevoerd.

Saneringscontouren

Bij de Gemeente Druten en Wijchen zijn hierover geen digitale gegevens beschikbaar of (nog) niet ingevoerd.

Zorgmaatregelen

Bij de Gemeente Druten en Wijchen zijn hierover geen digitale gegevens beschikbaar of (nog) niet ingevoerd.

Overige beschikbare documenten

Bij de Gemeente Druten en Wijchen zijn hierover geen digitale gegevens beschikbaar of (nog) niet ingevoerd.

Locatie: HBB: Provincie Gelderland; Ravensteinseweg -1

Locatienaam	HBB: Provincie Gelderland; Ravensteinseweg -1
Adres	Ravensteinseweg -1
Woonplaats	Wijchen
Gemeente	Wijchen
Locatiecode	AA029600693
Locatiecode bevoegd gezag Wbb	GE029600758
Gegevensbeheerder	Wijchen
Vervolgactie Wbb	Hbb-cluster-inactief
Statusverontreiniging op basis van onderzoeken	Pot. verontreinigd
Laatst uitgevoerd onderzoek	

Uitgevoerde onderzoeken

Bij de Gemeente Druten en Wijchen zijn hierover geen digitale gegevens beschikbaar of (nog) niet ingevoerd.

Beschikbare documenten per onderzoek

Bij de Gemeente Druten en Wijchen zijn hierover geen digitale gegevens beschikbaar of (nog) niet ingevoerd.

Verontreinigende activiteiten

Activiteit	Start	Einde	Vervallen	Benoemd	Verontreinigd	Spoed	Voldoende onderzocht
demping (niet gespecificeerd)	1983	onbekend	Nee	Nee	Onbekend	onbekend	Onbekend

Geconstateerde verontreinigingen

Bij de Gemeente Druten en Wijchen zijn hierover geen digitale gegevens beschikbaar of (nog) niet ingevoerd.

Besluiten

Bij de Gemeente Druten en Wijchen zijn hierover geen digitale gegevens beschikbaar of (nog) niet ingevoerd.

Beschikbare documenten per besluit

Bij de Gemeente Druten en Wijchen zijn hierover geen digitale gegevens beschikbaar of (nog) niet ingevoerd.

Sanering

Bij de Gemeente Druten en Wijchen zijn hierover geen digitale gegevens beschikbaar of (nog) niet ingevoerd.

Saneringscontouren

Bij de Gemeente Druten en Wijchen zijn hierover geen digitale gegevens beschikbaar of (nog) niet ingevoerd.

Zorgmaatregelen

Bij de Gemeente Druten en Wijchen zijn hierover geen digitale gegevens beschikbaar of (nog) niet ingevoerd.

Overige beschikbare documenten

Bij de Gemeente Druten en Wijchen zijn hierover geen digitale gegevens beschikbaar of (nog) niet ingevoerd.

Gegevens binnen de 25.00-meter contour rond het geselecteerde gebied

Locaties

De volgende bodemlocaties zijn bekend in het geselecteerde gebied:

Locatie: Ontwikkellocatie Wijchen-West, Vormerseplas

Locatienaam	Ontwikkellocatie Wijchen-West, Vormerseplas
Adres	Westerdreef
Woonplaats	Wijchen
Gemeente	Wijchen
Locatiecode	AA029602203
Locatiecode bevoegd gezag Wbb	GE029602203
Gegevensbeheerder	Wijchen
Vervolgactie Wbb	uitvoeren OO
Statusverontreiniging op basis van onderzoeken	Pot. verontreinigd
Laatst uitgevoerd onderzoek	Historisch onderzoek: Ontwikkellocatie Wijchen-West 10-01-2023

Uitgevoerde onderzoeken

De volgende bodemonderzoeken zijn bekend binnen deze locatie:

Datum	Type	Naam	Auteur	Opdrachtnummer	Conclusie overheid
10-01-2023	Historisch onderzoek	Ontwikkellocatie Wijchen-West	Antea Group		

Beschikbare documenten per onderzoek

Bij de Gemeente Druten en Wijchen zijn hierover geen digitale gegevens beschikbaar of (nog) niet ingevoerd.

Verontreinigende activiteiten

Bij de Gemeente Druten en Wijchen zijn hierover geen digitale gegevens beschikbaar of (nog) niet ingevoerd.

Geconstateerde verontreinigingen

Bij de Gemeente Druten en Wijchen zijn hierover geen digitale gegevens beschikbaar of (nog) niet ingevoerd.

Besluiten

Bij de Gemeente Druten en Wijchen zijn hierover geen digitale gegevens beschikbaar of (nog) niet ingevoerd.

Beschikbare documenten per besluit

Bij de Gemeente Druten en Wijchen zijn hierover geen digitale gegevens beschikbaar of (nog) niet ingevoerd.

Sanering

Type sanering	Zorgstatus	Uiterste start	Werkelijke start	Werkelijke einddatum
Milieuhygiënisch				

Saneringscontouren

Bij de Gemeente Druten en Wijchen zijn hierover geen digitale gegevens beschikbaar of (nog) niet ingevoerd.

Zorgmaatregelen

Bij de Gemeente Druten en Wijchen zijn hierover geen digitale gegevens beschikbaar of (nog) niet ingevoerd.

Overige beschikbare documenten

Bij de Gemeente Druten en Wijchen zijn hierover geen digitale gegevens beschikbaar of (nog) niet ingevoerd.

Disclaimer

De bodeminformatie die u in deze rapportage aantreft is met zorg in het bodeminformatiesysteem ingevoerd. Toch kan het voorkomen dat informatie is verouderd, onvolledig is of onjuistheden bevat. De gemeente Druten en Wijchen zijn niet aansprakelijk voor enigerlei schade die het directe of indirecte gevolg is van of in verband staat met het gebruik van deze informatie. Het ontbreken van gegevens in het BIS of deze rapportage wil niet zeggen dat er geen bodemverontreiniging op een perceel of in een gebied aanwezig is. Indien u fouten of onvolkomenheden in de rapportage aantreft kunt u ons helpen door voor de gemeente Druten deze te mailen naar info@druten.nl en voor de gemeente Wijchen naar gemeente@wijchen.nl

Toelichting

Locatie
Algemene gegevens waaronder de locatie in het BIS bekend is. Daarnaast wordt aangegeven of de locatie betrekking heeft op een verontreiniging die na 1 januari 1987 is ontstaan (een zorgplicht geval dat onmiddellijk ongedaan gemaakt moet worden/zijn).

Status
In de wet bodembescherming wordt onderscheid gemaakt tussen ernstige en niet ernstige verontreinigingen. Bij ernstige verontreinigingen wordt vervolgens beoordeeld of bij het huidige gebruik er mogelijke risico's aanwezig zijn. Op basis van de beschikbare gegevens wordt de verontreinigingssituatie zo goed mogelijk ingeschat en vermeld onder het veld 'beoordeling'. Pas als de verontreiniging voldoende is onderzocht wordt de conclusie vastgelegd in een formeel besluit. Dit is onder het veld ‘Beschikking’ aangegeven.

Sanering
In een saneringsplan wordt aangegeven hoe de sanering wordt uitgevoerd. Dit kan voor een beperkt deel van het terrein gelden (deelsanering) of in verschillende fasen worden uitgevoerd. Als het bevoegd gezag een termijn heeft afgegeven voor het starten van de sanering dan wordt dat hier vermeld. Indien wordt ingestemd met het eindresultaat van de sanering (vastgelegd in een evaluatierapport) wordt ook de einddatum van de sanering ingevuld.

Uitgevoerde onderzoeken
Een lijst van rapporten die betrekking hebben op de locatie. Deze rapporten worden in het geval van ernstige verontreiniging beoordeeld door het bevoegd gezag Wbb.

(mogelijk) verontreinigende activiteiten
Dit is een overzicht van bekende historische (bedrijfs)activiteiten die op de locatie aanwezig zijn geweest en mogelijk bodemverontreiniging veroorzaakt hebben. Deze potentiële verontreinigingsbronnen vormen het zogenaamde. Historisch Bodem Bestand (HBB).

Besluiten
Op basis van de aangeleverde rapporten doet het bevoegd gezag uitspraak over de mate van verontreiniging (ernst), de spoedeisendheid van saneren (spoed), te nemen maatregelen voor, na en tijdens sanering, saneringsplannen en de uitvoering van de sanering (evaluatie). In dit overzicht worden de door de provincie Gelderland genomen besluiten vermeld.

Saneringscontouren
Indien sprake is van een deelsanering of verschillende fasen dan worden meerdere contouren vermeld. Per fase of deel wordt aangegeven welke saneringsvariant voor de boven- of ondergrond uiteindelijk is uitgevoerd.

Zorgmaatregelen
Als na sanering nog verontreiniging is achtergebleven zijn maatregelen genomen om blootstelling aan of verspreiding van deze (rest)verontreiniging te voorkomen. Deze maatregelen worden in het BIS geregistreerd. Het bevoegd gezag houdt toezicht op het in standhouden van deze maatregelen.

WERKORGANISATIE
Druten Wijchen

Bodeminformatie

Dynamisch Rapport - 05-12-2025

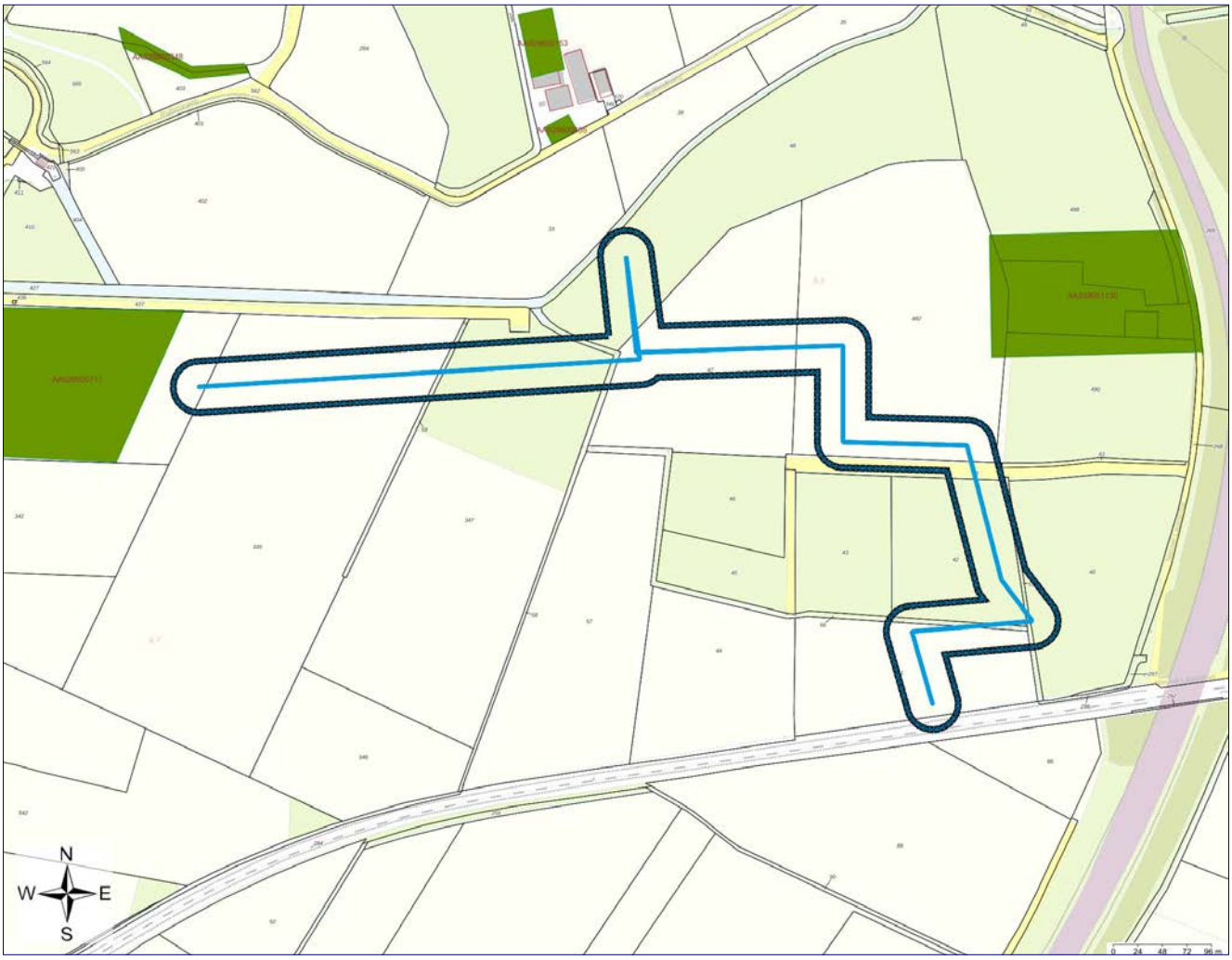

	Geselecteerd gebied		Locatie
	25.00-meter contour		Percelen

Inhoudsopgave

Inleiding	3
Gegevens binnen het geselecteerde gebied	4
Locaties	4
Gegevens binnen de 25.00-meter contour rond het geselecteerde gebied	5
Locaties	5
Disclaimer	6
Toelichting	7

Inleiding

In deze rapportage treft u gegevens aan die afkomstig zijn uit het BIS van de Werkorganisatie Druten Wijchen. Hiermee krijgt u een indruk van de aan- of afwezigheid van gegevens over mogelijke bodemverontreiniging in het geselecteerde gebied. Het ontbreken van gegevens in het BIS of deze rapportage wil niet zeggen dat er geen bodemverontreiniging op een perceel of in een gebied aanwezig is.

Dit rapport bestaat uit vier delen:

1. Voorblad: Deze pagina bevat een tekening van het geselecteerde gebied.
2. Informatie over het geselecteerde gebied, per locatie gegroepeerd
   De in het bodeminformatiesysteem van de gemeente Berg en Dal aangetroffen informatie over locaties die zich binnen het geselecteerde gebied bevinden.
3. Disclaimer
4. Toelichting op de rapportage: Hier vindt u de uitleg van de gegevens die in dit rapport zijn vermeld.

Als u vragen heeft over de in dit rapport vermelde gegevens dan kunt u contact opnemen met de gemeente Druten via email info@druten.nl of met de gemeente Wijchen via email gemeente@wijchen.nl of telefonisch met 088 432 70 00 (het algemene tel. nummer van de Werkorganisatie Druten Wijchen).

Gegevens binnen het geselecteerde gebied

Locaties

Bij de Gemeente Druten en Wijchen zijn over locaties, onderzoeken en documenten geen digitale gegevens beschikbaar of (nog) niet ingevoerd.

Gegevens binnen de 25.00-meter contour rond het geselecteerde gebied

Locaties

Bij de Gemeente Druten en Wijchen zijn over locaties, onderzoeken en documenten geen digitale gegevens beschikbaar of (nog) niet ingevoerd.

Disclaimer

De bodeminformatie die u in deze rapportage aantreft is met zorg in het bodeminformatiesysteem ingevoerd. Toch kan het voorkomen dat informatie is verouderd, onvolledig is of onjuistheden bevat. De gemeente Druten en Wijchen zijn niet aansprakelijk voor enigerlei schade die het directe of indirecte gevolg is van of in verband staat met het gebruik van deze informatie. Het ontbreken van gegevens in het BIS of deze rapportage wil niet zeggen dat er geen bodemverontreiniging op een perceel of in een gebied aanwezig is. Indien u fouten of onvolkomenheden in de rapportage aantreft kunt u ons helpen door voor de gemeente Druten deze te mailen naar info@druten.nl en voor de gemeente Wijchen naar gemeente@wijchen.nl

Toelichting

Locatie
Algemene gegevens waaronder de locatie in het BIS bekend is. Daarnaast wordt aangegeven of de locatie betrekking heeft op een verontreiniging die na 1 januari 1987 is ontstaan (een zorgplicht geval dat onmiddellijk ongedaan gemaakt moet worden/zijn).

Status
In de wet bodembescherming wordt onderscheid gemaakt tussen ernstige en niet ernstige verontreinigingen. Bij ernstige verontreinigingen wordt vervolgens beoordeeld of bij het huidige gebruik er mogelijke risico's aanwezig zijn. Op basis van de beschikbare gegevens wordt de verontreinigingssituatie zo goed mogelijk ingeschat en vermeld onder het veld 'beoordeling'. Pas als de verontreiniging voldoende is onderzocht wordt de conclusie vastgelegd in een formeel besluit. Dit is onder het veld ‘Beschikking’ aangegeven.

Sanering
In een saneringsplan wordt aangegeven hoe de sanering wordt uitgevoerd. Dit kan voor een beperkt deel van het terrein gelden (deelsanering) of in verschillende fasen worden uitgevoerd. Als het bevoegd gezag een termijn heeft afgegeven voor het starten van de sanering dan wordt dat hier vermeld. Indien wordt ingestemd met het eindresultaat van de sanering (vastgelegd in een evaluatierapport) wordt ook de einddatum van de sanering ingevuld.

Uitgevoerde onderzoeken
Een lijst van rapporten die betrekking hebben op de locatie. Deze rapporten worden in het geval van ernstige verontreiniging beoordeeld door het bevoegd gezag Wbb.

(mogelijk) verontreinigende activiteiten
Dit is een overzicht van bekende historische (bedrijfs)activiteiten die op de locatie aanwezig zijn geweest en mogelijk bodemverontreiniging veroorzaakt hebben. Deze potentiële verontreinigingsbronnen vormen het zogenaamde. Historisch Bodem Bestand (HBB).

Besluiten
Op basis van de aangeleverde rapporten doet het bevoegd gezag uitspraak over de mate van verontreiniging (ernst), de spoedeisendheid van saneren (spoed), te nemen maatregelen voor, na en tijdens sanering, saneringsplannen en de uitvoering van de sanering (evaluatie). In dit overzicht worden de door de provincie Gelderland genomen besluiten vermeld.

Saneringscontouren
Indien sprake is van een deelsanering of verschillende fasen dan worden meerdere contouren vermeld. Per fase of deel wordt aangegeven welke saneringsvariant voor de boven- of ondergrond uiteindelijk is uitgevoerd.

Zorgmaatregelen
Als na sanering nog verontreiniging is achtergebleven zijn maatregelen genomen om blootstelling aan of verspreiding van deze (rest)verontreiniging te voorkomen. Deze maatregelen worden in het BIS geregistreerd. Het bevoegd gezag houdt toezicht op het in standhouden van deze maatregelen.

WERKORGANISATIE
Druten Wijchen

Bodeminformatie

Dynamisch Rapport - 05-12-2025

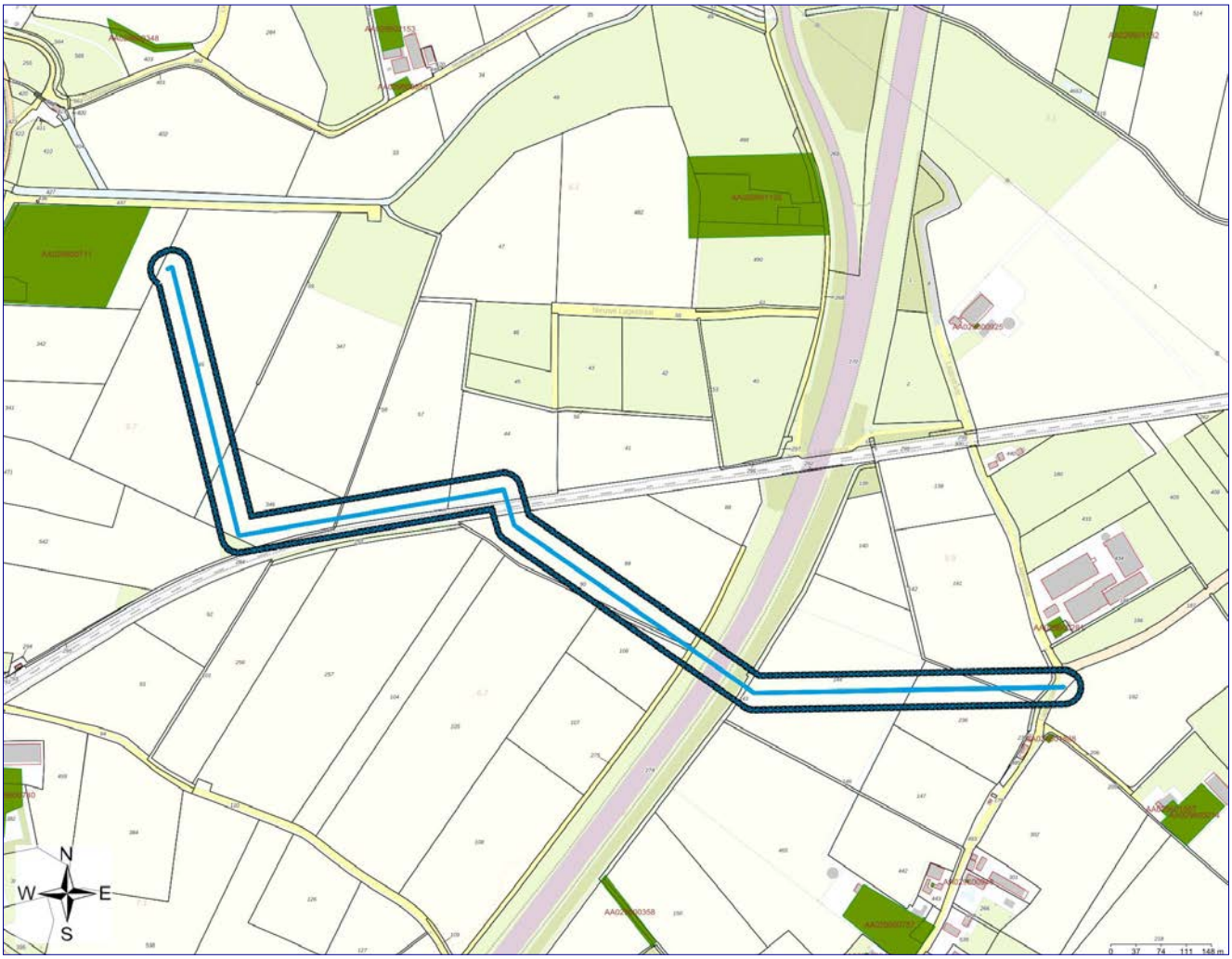

	Geselecteerd gebied		Locatie
	25.00-meter contour		Percelen

Inhoudsopgave

Inleiding	3
Gegevens binnen het geselecteerde gebied	4
Locaties	4
Gegevens binnen de 25.00-meter contour rond het geselecteerde gebied	5
Locaties	5
Disclaimer	6
Toelichting	7

Inleiding

In deze rapportage treft u gegevens aan die afkomstig zijn uit het BIS van de Werkorganisatie Druten Wijchen. Hiermee krijgt u een indruk van de aan- of afwezigheid van gegevens over mogelijke bodemverontreiniging in het geselecteerde gebied. Het ontbreken van gegevens in het BIS of deze rapportage wil niet zeggen dat er geen bodemverontreiniging op een perceel of in een gebied aanwezig is.

Dit rapport bestaat uit vier delen:

1. Voorblad: Deze pagina bevat een tekening van het geselecteerde gebied.
2. Informatie over het geselecteerde gebied, per locatie gegroepeerd
   De in het bodeminformatiesysteem van de gemeente Berg en Dal aangetroffen informatie over locaties die zich binnen het geselecteerde gebied bevinden.
3. Disclaimer
4. Toelichting op de rapportage: Hier vindt u de uitleg van de gegevens die in dit rapport zijn vermeld.

Als u vragen heeft over de in dit rapport vermelde gegevens dan kunt u contact opnemen met de gemeente Druten via email info@druten.nl of met de gemeente Wijchen via email gemeente@wijchen.nl of telefonisch met 088 432 70 00 (het algemene tel. nummer van de Werkorganisatie Druten Wijchen).

Gegevens binnen het geselecteerde gebied

Locaties

Bij de Gemeente Druten en Wijchen zijn over locaties, onderzoeken en documenten geen digitale gegevens beschikbaar of (nog) niet ingevoerd.

Gegevens binnen de 25.00-meter contour rond het geselecteerde gebied

Locaties

Bij de Gemeente Druten en Wijchen zijn over locaties, onderzoeken en documenten geen digitale gegevens beschikbaar of (nog) niet ingevoerd.

Disclaimer

De bodeminformatie die u in deze rapportage aantreft is met zorg in het bodeminformatiesysteem ingevoerd. Toch kan het voorkomen dat informatie is verouderd, onvolledig is of onjuistheden bevat. De gemeente Druten en Wijchen zijn niet aansprakelijk voor enigerlei schade die het directe of indirecte gevolg is van of in verband staat met het gebruik van deze informatie. Het ontbreken van gegevens in het BIS of deze rapportage wil niet zeggen dat er geen bodemverontreiniging op een perceel of in een gebied aanwezig is. Indien u fouten of onvolkomenheden in de rapportage aantreft kunt u ons helpen door voor de gemeente Druten deze te mailen naar info@druten.nl en voor de gemeente Wijchen naar gemeente@wijchen.nl

Toelichting

Locatie
Algemene gegevens waaronder de locatie in het BIS bekend is. Daarnaast wordt aangegeven of de locatie betrekking heeft op een verontreiniging die na 1 januari 1987 is ontstaan (een zorgplicht geval dat onmiddellijk ongedaan gemaakt moet worden/zijn).

Status
In de wet bodembescherming wordt onderscheid gemaakt tussen ernstige en niet ernstige verontreinigingen. Bij ernstige verontreinigingen wordt vervolgens beoordeeld of bij het huidige gebruik er mogelijke risico's aanwezig zijn. Op basis van de beschikbare gegevens wordt de verontreinigingssituatie zo goed mogelijk ingeschat en vermeld onder het veld 'beoordeling'. Pas als de verontreiniging voldoende is onderzocht wordt de conclusie vastgelegd in een formeel besluit. Dit is onder het veld ‘Beschikking’ aangegeven.

Sanering
In een saneringsplan wordt aangegeven hoe de sanering wordt uitgevoerd. Dit kan voor een beperkt deel van het terrein gelden (deelsanering) of in verschillende fasen worden uitgevoerd. Als het bevoegd gezag een termijn heeft afgegeven voor het starten van de sanering dan wordt dat hier vermeld. Indien wordt ingestemd met het eindresultaat van de sanering (vastgelegd in een evaluatierapport) wordt ook de einddatum van de sanering ingevuld.

Uitgevoerde onderzoeken
Een lijst van rapporten die betrekking hebben op de locatie. Deze rapporten worden in het geval van ernstige verontreiniging beoordeeld door het bevoegd gezag Wbb.

(mogelijk) verontreinigende activiteiten
Dit is een overzicht van bekende historische (bedrijfs)activiteiten die op de locatie aanwezig zijn geweest en mogelijk bodemverontreiniging veroorzaakt hebben. Deze potentiële verontreinigingsbronnen vormen het zogenaamde. Historisch Bodem Bestand (HBB).

Besluiten
Op basis van de aangeleverde rapporten doet het bevoegd gezag uitspraak over de mate van verontreiniging (ernst), de spoedeisendheid van saneren (spoed), te nemen maatregelen voor, na en tijdens sanering, saneringsplannen en de uitvoering van de sanering (evaluatie). In dit overzicht worden de door de provincie Gelderland genomen besluiten vermeld.

Saneringscontouren
Indien sprake is van een deelsanering of verschillende fasen dan worden meerdere contouren vermeld. Per fase of deel wordt aangegeven welke saneringsvariant voor de boven- of ondergrond uiteindelijk is uitgevoerd.

Zorgmaatregelen
Als na sanering nog verontreiniging is achtergebleven zijn maatregelen genomen om blootstelling aan of verspreiding van deze (rest)verontreiniging te voorkomen. Deze maatregelen worden in het BIS geregistreerd. Het bevoegd gezag houdt toezicht op het in standhouden van deze maatregelen.

WERKORGANISATIE
Druten Wijchen

Bodeminformatie

Dynamisch Rapport - 05-12-2025



	Geselecteerd gebied		Locatie
	25.00-meter contour		Percelen

Inhoudsopgave

Inleiding	3
Gegevens binnen het geselecteerde gebied	4
Locaties	4
Gegevens binnen de 25.00-meter contour rond het geselecteerde gebied	5
Locaties	5
Disclaimer	6
Toelichting	7

Inleiding

In deze rapportage treft u gegevens aan die afkomstig zijn uit het BIS van de Werkorganisatie Druten Wijchen. Hiermee krijgt u een indruk van de aan- of afwezigheid van gegevens over mogelijke bodemverontreiniging in het geselecteerde gebied. Het ontbreken van gegevens in het BIS of deze rapportage wil niet zeggen dat er geen bodemverontreiniging op een perceel of in een gebied aanwezig is.

Dit rapport bestaat uit vier delen:

1. Voorblad: Deze pagina bevat een tekening van het geselecteerde gebied.
2. Informatie over het geselecteerde gebied, per locatie gegroepeerd
   De in het bodeminformatiesysteem van de gemeente Berg en Dal aangetroffen informatie over locaties die zich binnen het geselecteerde gebied bevinden.
3. Disclaimer
4. Toelichting op de rapportage: Hier vindt u de uitleg van de gegevens die in dit rapport zijn vermeld.

Als u vragen heeft over de in dit rapport vermelde gegevens dan kunt u contact opnemen met de gemeente Druten via email info@druten.nl of met de gemeente Wijchen via email gemeente@wijchen.nl of telefonisch met 088 432 70 00 (het algemene tel. nummer van de Werkorganisatie Druten Wijchen).

Gegevens binnen het geselecteerde gebied

Locaties

Bij de Gemeente Druten en Wijchen zijn over locaties, onderzoeken en documenten geen digitale gegevens beschikbaar of (nog) niet ingevoerd.

Gegevens binnen de 25.00-meter contour rond het geselecteerde gebied

Locaties

Bij de Gemeente Druten en Wijchen zijn over locaties, onderzoeken en documenten geen digitale gegevens beschikbaar of (nog) niet ingevoerd.

Disclaimer

De bodeminformatie die u in deze rapportage aantreft is met zorg in het bodeminformatiesysteem ingevoerd. Toch kan het voorkomen dat informatie is verouderd, onvolledig is of onjuistheden bevat. De gemeente Druten en Wijchen zijn niet aansprakelijk voor enigerlei schade die het directe of indirecte gevolg is van of in verband staat met het gebruik van deze informatie. Het ontbreken van gegevens in het BIS of deze rapportage wil niet zeggen dat er geen bodemverontreiniging op een perceel of in een gebied aanwezig is. Indien u fouten of onvolkomenheden in de rapportage aantreft kunt u ons helpen door voor de gemeente Druten deze te mailen naar info@druten.nl en voor de gemeente Wijchen naar gemeente@wijchen.nl

Toelichting

Locatie
Algemene gegevens waaronder de locatie in het BIS bekend is. Daarnaast wordt aangegeven of de locatie betrekking heeft op een verontreiniging die na 1 januari 1987 is ontstaan (een zorgplicht geval dat onmiddellijk ongedaan gemaakt moet worden/zijn).

Status
In de wet bodembescherming wordt onderscheid gemaakt tussen ernstige en niet ernstige verontreinigingen. Bij ernstige verontreinigingen wordt vervolgens beoordeeld of bij het huidige gebruik er mogelijke risico's aanwezig zijn. Op basis van de beschikbare gegevens wordt de verontreinigingssituatie zo goed mogelijk ingeschat en vermeld onder het veld 'beoordeling'. Pas als de verontreiniging voldoende is onderzocht wordt de conclusie vastgelegd in een formeel besluit. Dit is onder het veld ‘Beschikking’ aangegeven.

Sanering
In een saneringsplan wordt aangegeven hoe de sanering wordt uitgevoerd. Dit kan voor een beperkt deel van het terrein gelden (deelsanering) of in verschillende fasen worden uitgevoerd. Als het bevoegd gezag een termijn heeft afgegeven voor het starten van de sanering dan wordt dat hier vermeld. Indien wordt ingestemd met het eindresultaat van de sanering (vastgelegd in een evaluatierapport) wordt ook de einddatum van de sanering ingevuld.

Uitgevoerde onderzoeken
Een lijst van rapporten die betrekking hebben op de locatie. Deze rapporten worden in het geval van ernstige verontreiniging beoordeeld door het bevoegd gezag Wbb.

(mogelijk) verontreinigende activiteiten
Dit is een overzicht van bekende historische (bedrijfs)activiteiten die op de locatie aanwezig zijn geweest en mogelijk bodemverontreiniging veroorzaakt hebben. Deze potentiële verontreinigingsbronnen vormen het zogenaamde. Historisch Bodem Bestand (HBB).

Besluiten
Op basis van de aangeleverde rapporten doet het bevoegd gezag uitspraak over de mate van verontreiniging (ernst), de spoedeisendheid van saneren (spoed), te nemen maatregelen voor, na en tijdens sanering, saneringsplannen en de uitvoering van de sanering (evaluatie). In dit overzicht worden de door de provincie Gelderland genomen besluiten vermeld.

Saneringscontouren
Indien sprake is van een deelsanering of verschillende fasen dan worden meerdere contouren vermeld. Per fase of deel wordt aangegeven welke saneringsvariant voor de boven- of ondergrond uiteindelijk is uitgevoerd.

Zorgmaatregelen
Als na sanering nog verontreiniging is achtergebleven zijn maatregelen genomen om blootstelling aan of verspreiding van deze (rest)verontreiniging te voorkomen. Deze maatregelen worden in het BIS geregistreerd. Het bevoegd gezag houdt toezicht op het in standhouden van deze maatregelen.

WERKORGANISATIE
Druten Wijchen

Bodeminformatie

Dynamisch Rapport - 05-12-2025

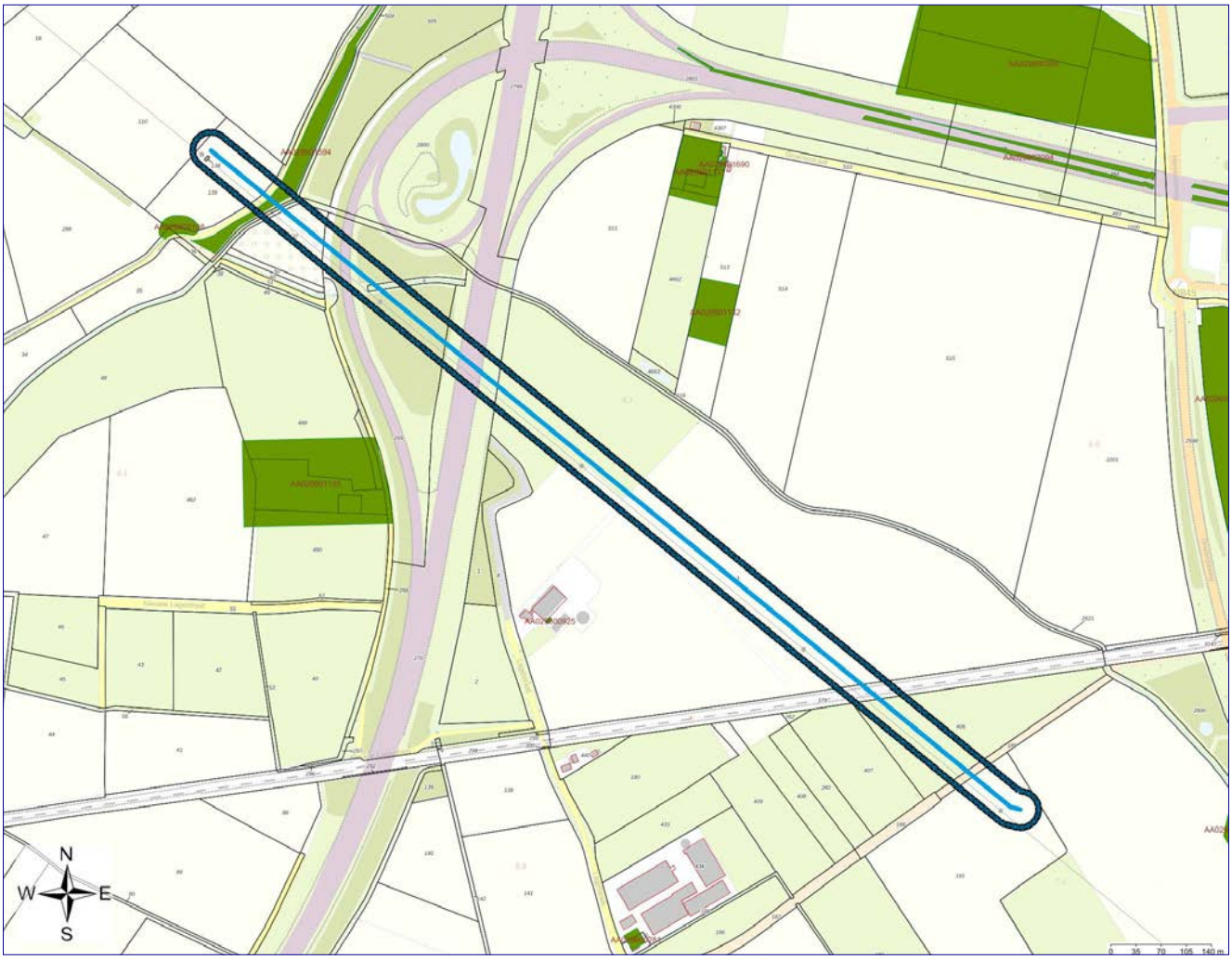

	Geselecteerd gebied		Locatie
	25.00-meter contour		Percelen

Inhoudsopgave

Inleiding	3
Gegevens binnen het geselecteerde gebied	4
Locaties	4
Gegevens binnen de 25.00-meter contour rond het geselecteerde gebied	11
Locaties	11
Disclaimer	13
Toelichting	14

Inleiding

In deze rapportage treft u gegevens aan die afkomstig zijn uit het BIS van de Werkorganisatie Druten Wijchen. Hiermee krijgt u een indruk van de aan- of afwezigheid van gegevens over mogelijke bodemverontreiniging in het geselecteerde gebied. Het ontbreken van gegevens in het BIS of deze rapportage wil niet zeggen dat er geen bodemverontreiniging op een perceel of in een gebied aanwezig is.

Dit rapport bestaat uit vier delen:

1. Voorblad: Deze pagina bevat een tekening van het geselecteerde gebied.
2. Informatie over het geselecteerde gebied, per locatie gegroepeerd
   De in het bodeminformatiesysteem van de gemeente Berg en Dal aangetroffen informatie over locaties die zich binnen het geselecteerde gebied bevinden.
3. Disclaimer
4. Toelichting op de rapportage: Hier vindt u de uitleg van de gegevens die in dit rapport zijn vermeld.

Als u vragen heeft over de in dit rapport vermelde gegevens dan kunt u contact opnemen met de gemeente Druten via email info@druten.nl of met de gemeente Wijchen via email gemeente@wijchen.nl of telefonisch met 088 432 70 00 (het algemene tel. nummer van de Werkorganisatie Druten Wijchen).

Gegevens binnen het geselecteerde gebied

Locaties

De volgende bodemlocaties zijn bekend in het geselecteerde gebied:

Locatie: Wegbermen: 2387: Gelderland - xml import

Locatienaam	Wegbermen: 2387: Gelderland - xml import
Adres	
Woonplaats	
Gemeente	Arnhem
Locatiecode	AA020200238
Locatiecode bevoegd gezag Wbb	GE020200238
Gegevensbeheerder	Provincie Gelderland
Vervolgactie Wbb	
Statusverontreiniging op basis van onderzoeken	
Laatst uitgevoerd onderzoek	: 2387: Gelderland - xml import 01-01-1900

Uitgevoerde onderzoeken

De volgende bodemonderzoeken zijn bekend binnen deze locatie:

Datum	Type	Naam	Auteur	Opdrachtnummer	Conclusie overheid
01-01-1900		2387: Gelderland - xml import		9935141	

Beschikbare documenten per onderzoek

Onderzoek	Downloadlink
2387: Gelderland - xml import	1902651 schademasten rapportage.pdf

Verontreinigende activiteiten

Bij de Gemeente Druten en Wijchen zijn hierover geen digitale gegevens beschikbaar of (nog) niet ingevoerd.

Geconstateerde verontreinigingen

Bij de Gemeente Druten en Wijchen zijn hierover geen digitale gegevens beschikbaar of (nog) niet ingevoerd.

Besluiten

Bij de Gemeente Druten en Wijchen zijn hierover geen digitale gegevens beschikbaar of (nog) niet ingevoerd.

Beschikbare documenten per besluit

Bij de Gemeente Druten en Wijchen zijn hierover geen digitale gegevens beschikbaar of (nog) niet ingevoerd.

Sanering

Bij de Gemeente Druten en Wijchen zijn hierover geen digitale gegevens beschikbaar of (nog) niet ingevoerd.

Saneringscontouren

Bij de Gemeente Druten en Wijchen zijn hierover geen digitale gegevens beschikbaar of (nog) niet ingevoerd.

Zorgmaatregelen

Bij de Gemeente Druten en Wijchen zijn hierover geen digitale gegevens beschikbaar of (nog) niet ingevoerd.

Overige beschikbare documenten

Bij de Gemeente Druten en Wijchen zijn hierover geen digitale gegevens beschikbaar of (nog) niet ingevoerd.

Locatie: Wegbermen: 2447: Gelderland - xml import

Locatienaam	Wegbermen: 2447: Gelderland - xml import
Adres	
Woonplaats	
Gemeente	Arnhem
Locatiecode	AA020200245
Locatiecode bevoegd gezag Wbb	GE020200245
Gegevensbeheerder	Provincie Gelderland
Vervolgactie Wbb	
Statusverontreiniging op basis van onderzoeken	
Laatst uitgevoerd onderzoek	: 2447: Gelderland - xml import 01-01-1900

Uitgevoerde onderzoeken

De volgende bodemonderzoeken zijn bekend binnen deze locatie:

Datum	Type	Naam	Auteur	Opdrachtnummer	Conclusie overheid
01-01-1900		2447: Gelderland - xml import		9935150	

Beschikbare documenten per onderzoek

Onderzoek	Downloadlink
2447: Gelderland - xml import	1903013.004.1 BUS-melding (excl. handtekening GLD).pdf
2447: Gelderland - xml import	1903013 Gelderland Schademasten Rapportage.pdf

Verontreinigende activiteiten

Bij de Gemeente Druten en Wijchen zijn hierover geen digitale gegevens beschikbaar of (nog) niet ingevoerd.

Geconstateerde verontreinigingen

Bij de Gemeente Druten en Wijchen zijn hierover geen digitale gegevens beschikbaar of (nog) niet ingevoerd.

Besluiten

Bij de Gemeente Druten en Wijchen zijn hierover geen digitale gegevens beschikbaar of (nog) niet ingevoerd.

Beschikbare documenten per besluit

Bij de Gemeente Druten en Wijchen zijn hierover geen digitale gegevens beschikbaar of (nog) niet ingevoerd.

Sanering

Bij de Gemeente Druten en Wijchen zijn hierover geen digitale gegevens beschikbaar of (nog) niet ingevoerd.

Saneringscontouren

Bij de Gemeente Druten en Wijchen zijn hierover geen digitale gegevens beschikbaar of (nog) niet ingevoerd.

Zorgmaatregelen

Bij de Gemeente Druten en Wijchen zijn hierover geen digitale gegevens beschikbaar of (nog) niet ingevoerd.

Overige beschikbare documenten

Locatie	Downloadlink
Wegbermen: 2447: Gelderland - xml import	1903013 Gelderland Schademasten Rapportage_Geredigeerd.pdf
Wegbermen: 2447: Gelderland - xml import	1903013.004.1 BUS-melding (excl. handtekening GLD)_Geredigeerd.pdf

Locatie: Wegbermen: 2470: Gelderland - xml import

Locatienaam	Wegbermen: 2470: Gelderland - xml import
Adres	
Woonplaats	
Gemeente	Arnhem
Locatiecode	AA020200247
Locatiecode bevoegd gezag Wbb	GE020200247
Gegevensbeheerder	Provincie Gelderland
Vervolgactie Wbb	
Statusverontreiniging op basis van onderzoeken	
Laatst uitgevoerd onderzoek	: 2470: Gelderland - xml import 01-01-1900

Uitgevoerde onderzoeken

De volgende bodemonderzoeken zijn bekend binnen deze locatie:

Datum	Type	Naam	Auteur	Opdrachtnummer	Conclusie overheid
01-01-1900		2470: Gelderland - xml import		9935153	

Beschikbare documenten per onderzoek

Onderzoek	Downloadlink
2470: Gelderland - xml import	1903077 Gelderland Rapportage.pdf

Verontreinigende activiteiten

Bij de Gemeente Druten en Wijchen zijn hierover geen digitale gegevens beschikbaar of (nog) niet ingevoerd.

Geconstateerde verontreinigingen

Bij de Gemeente Druten en Wijchen zijn hierover geen digitale gegevens beschikbaar of (nog) niet ingevoerd.

Besluiten

Bij de Gemeente Druten en Wijchen zijn hierover geen digitale gegevens beschikbaar of (nog) niet ingevoerd.

Beschikbare documenten per besluit

Bij de Gemeente Druten en Wijchen zijn hierover geen digitale gegevens beschikbaar of (nog) niet ingevoerd.

Sanering

Bij de Gemeente Druten en Wijchen zijn hierover geen digitale gegevens beschikbaar of (nog) niet ingevoerd.

Saneringscontouren

Bij de Gemeente Druten en Wijchen zijn hierover geen digitale gegevens beschikbaar of (nog) niet ingevoerd.

Zorgmaatregelen

Bij de Gemeente Druten en Wijchen zijn hierover geen digitale gegevens beschikbaar of (nog) niet ingevoerd.

Overige beschikbare documenten

Bij de Gemeente Druten en Wijchen zijn hierover geen digitale gegevens beschikbaar of (nog) niet ingevoerd.

Locatie: Wegbermen: 2476: Gelderland - xml import

Locatienaam	Wegbermen: 2476: Gelderland - xml import

Adres	
Woonplaats	
Gemeente	Arnhem
Locatiecode	AA020200342
Locatiecode bevoegd gezag Wbb	GE020200342
Gegevensbeheerder	Provincie Gelderland
Vervolgactie Wbb	
Statusverontreiniging op basis van onderzoeken	
Laatst uitgevoerd onderzoek	: 2476: Gelderland - xml import 01-01-1900

Uitgevoerde onderzoeken

De volgende bodemonderzoeken zijn bekend binnen deze locatie:

Datum	Type	Naam	Auteur	Opdrachtnummer	Conclusie overheid
01-01-1900		2476: Gelderland - xml import		9935154	

Beschikbare documenten per onderzoek

Onderzoek	Downloadlink
2476: Gelderland - xml import	1903146 Rapportage schademasten .pdf

Verontreinigende activiteiten

Bij de Gemeente Druten en Wijchen zijn hierover geen digitale gegevens beschikbaar of (nog) niet ingevoerd.

Geconstateerde verontreinigingen

Bij de Gemeente Druten en Wijchen zijn hierover geen digitale gegevens beschikbaar of (nog) niet ingevoerd.

Besluiten

Bij de Gemeente Druten en Wijchen zijn hierover geen digitale gegevens beschikbaar of (nog) niet ingevoerd.

Beschikbare documenten per besluit

Bij de Gemeente Druten en Wijchen zijn hierover geen digitale gegevens beschikbaar of (nog) niet ingevoerd.

Sanering

Bij de Gemeente Druten en Wijchen zijn hierover geen digitale gegevens beschikbaar of (nog) niet ingevoerd.

Saneringscontouren

Bij de Gemeente Druten en Wijchen zijn hierover geen digitale gegevens beschikbaar of (nog) niet ingevoerd.

Zorgmaatregelen

Bij de Gemeente Druten en Wijchen zijn hierover geen digitale gegevens beschikbaar of (nog) niet ingevoerd.

Overige beschikbare documenten

Bij de Gemeente Druten en Wijchen zijn hierover geen digitale gegevens beschikbaar of (nog) niet ingevoerd.

Locatie: Ruffelsdijk, natuurontwikkeling

Locatienaam	Ruffelsdijk, natuurontwikkeling
Adres	Ruffelsdijk, nabij A50/A326
Woonplaats	Wijchen
Gemeente	Wijchen
Locatiecode	AA029601594
Locatiecode bevoegd gezag Wbb	GE029601594
Gegevensbeheerder	Wijchen
Vervolgactie Wbb	
Statusverontreiniging op basis van onderzoeken	
Laatst uitgevoerd onderzoek	Bouwstoffenbesluit: Overig 1 30-09-1999

Uitgevoerde onderzoeken

De volgende bodemonderzoeken zijn bekend binnen deze locatie:

Datum	Type	Naam	Auteur	Opdrachtnummer	Conclusie overheid
30-09-1999	Bouwstoffenbesluit	Overig 1	Haskoning		De ter plaatse van het noordelijk terrein deel (mogelijk) vrijkomende grond kan in verband met het overschrijden van de desbetreffende grenswaarden voor de individuele PAK's, fenantreen, fluoranteen, chryseen en benz(a)pyreen niet worden toegepast in de geplande geluidwal. Eventueel in de toekomst vrijkomende grond dient afgevoerd te worden naar een grondreiniger en/of een stortlokatie. Op basis van de onderzoeksresultaten is het niet mogelijk te beoordelen of de ter plaatse van het zuidelijk terreindeel (mogelijk) vrijkomende grond geschikt is voor hergebruik in de geplande geluidswal. De concentraties aan nikkel en zink overschrijden de desbetreffende streefwaarden. Derhalve dient aanvullend uitloogonderzoek plaats te vinden naar nikkel en zink. Op basis van de uitloogproef kan worden vastgesteld of de grond geschikt is voor categorie-I grond in een geluidwal.

Beschikbare documenten per onderzoek

Bij de Gemeente Druten en Wijchen zijn hierover geen digitale gegevens beschikbaar of (nog) niet ingevoerd.

Verontreinigende activiteiten

Bij de Gemeente Druten en Wijchen zijn hierover geen digitale gegevens beschikbaar of (nog) niet ingevoerd.

Geconstateerde verontreinigingen

Bij de Gemeente Druten en Wijchen zijn hierover geen digitale gegevens beschikbaar of (nog) niet ingevoerd.

Besluiten

Bij de Gemeente Druten en Wijchen zijn hierover geen digitale gegevens beschikbaar of (nog) niet ingevoerd.

Beschikbare documenten per besluit

Bij de Gemeente Druten en Wijchen zijn hierover geen digitale gegevens beschikbaar of (nog) niet ingevoerd.

Sanering

Bij de Gemeente Druten en Wijchen zijn hierover geen digitale gegevens beschikbaar of (nog) niet ingevoerd.

Saneringscontouren

Bij de Gemeente Druten en Wijchen zijn hierover geen digitale gegevens beschikbaar of (nog) niet ingevoerd.

Zorgmaatregelen

Bij de Gemeente Druten en Wijchen zijn hierover geen digitale gegevens beschikbaar of (nog) niet ingevoerd.

Overige beschikbare documenten

Bij de Gemeente Druten en Wijchen zijn hierover geen digitale gegevens beschikbaar of (nog) niet ingevoerd.

Gegevens binnen de 25.00-meter contour rond het geselecteerde gebied

Locaties

De volgende bodemlocaties zijn bekend in het geselecteerde gebied:

Locatie: Wegbermen: Gelderland B2108 verkeerscamera's

Locatienaam	Wegbermen: Gelderland B2108 verkeerscamera's
Adres	
Woonplaats	
Gemeente	Arnhem
Locatiecode	AA020200106
Locatiecode bevoegd gezag Wbb	GE020200106
Gegevensbeheerder	Provincie Gelderland
Vervolgactie Wbb	
Statusverontreiniging op basis van onderzoeken	
Laatst uitgevoerd onderzoek	: Gelderland B2108 verkeerscamera's 01-01-1900

Uitgevoerde onderzoeken

De volgende bodemonderzoeken zijn bekend binnen deze locatie:

Datum	Type	Naam	Auteur	Opdrachtnummer	Conclusie overheid
01-01-1900		Gelderland B2108 verkeerscamera's		9934177	

Beschikbare documenten per onderzoek

Onderzoek	Downloadlink
Gelderland B2108 verkeerscamera's	R001-1234489HJS-rlk-V01-NL.pdf

Verontreinigende activiteiten

Bij de Gemeente Druten en Wijchen zijn hierover geen digitale gegevens beschikbaar of (nog) niet ingevoerd.

Geconstateerde verontreinigingen

Bij de Gemeente Druten en Wijchen zijn hierover geen digitale gegevens beschikbaar of (nog) niet ingevoerd.

Besluiten

Bij de Gemeente Druten en Wijchen zijn hierover geen digitale gegevens beschikbaar of (nog) niet ingevoerd.

Beschikbare documenten per besluit

Bij de Gemeente Druten en Wijchen zijn hierover geen digitale gegevens beschikbaar of (nog) niet ingevoerd.

Sanering

Bij de Gemeente Druten en Wijchen zijn hierover geen digitale gegevens beschikbaar of (nog) niet ingevoerd.

Saneringscontouren

Bij de Gemeente Druten en Wijchen zijn hierover geen digitale gegevens beschikbaar of (nog) niet ingevoerd.

Zorgmaatregelen

Bij de Gemeente Druten en Wijchen zijn hierover geen digitale gegevens beschikbaar of (nog) niet ingevoerd.

Overige beschikbare documenten

Bij de Gemeente Druten en Wijchen zijn hierover geen digitale gegevens beschikbaar of (nog) niet ingevoerd.

Disclaimer

De bodeminformatie die u in deze rapportage aantreft is met zorg in het bodeminformatiesysteem ingevoerd. Toch kan het voorkomen dat informatie is verouderd, onvolledig is of onjuistheden bevat. De gemeente Druten en Wijchen zijn niet aansprakelijk voor enigerlei schade die het directe of indirecte gevolg is van of in verband staat met het gebruik van deze informatie. Het ontbreken van gegevens in het BIS of deze rapportage wil niet zeggen dat er geen bodemverontreiniging op een perceel of in een gebied aanwezig is. Indien u fouten of onvolkomenheden in de rapportage aantreft kunt u ons helpen door voor de gemeente Druten deze te mailen naar info@druten.nl en voor de gemeente Wijchen naar gemeente@wijchen.nl

Toelichting

Locatie
Algemene gegevens waaronder de locatie in het BIS bekend is. Daarnaast wordt aangegeven of de locatie betrekking heeft op een verontreiniging die na 1 januari 1987 is ontstaan (een zorgplicht geval dat onmiddellijk ongedaan gemaakt moet worden/zijn).

Status
In de wet bodembescherming wordt onderscheid gemaakt tussen ernstige en niet ernstige verontreinigingen. Bij ernstige verontreinigingen wordt vervolgens beoordeeld of bij het huidige gebruik er mogelijke risico's aanwezig zijn. Op basis van de beschikbare gegevens wordt de verontreinigingssituatie zo goed mogelijk ingeschat en vermeld onder het veld 'beoordeling'. Pas als de verontreiniging voldoende is onderzocht wordt de conclusie vastgelegd in een formeel besluit. Dit is onder het veld ‘Beschikking’ aangegeven.

Sanering
In een saneringsplan wordt aangegeven hoe de sanering wordt uitgevoerd. Dit kan voor een beperkt deel van het terrein gelden (deelsanering) of in verschillende fasen worden uitgevoerd. Als het bevoegd gezag een termijn heeft afgegeven voor het starten van de sanering dan wordt dat hier vermeld. Indien wordt ingestemd met het eindresultaat van de sanering (vastgelegd in een evaluatierapport) wordt ook de einddatum van de sanering ingevuld.

Uitgevoerde onderzoeken
Een lijst van rapporten die betrekking hebben op de locatie. Deze rapporten worden in het geval van ernstige verontreiniging beoordeeld door het bevoegd gezag Wbb.

(mogelijk) verontreinigende activiteiten
Dit is een overzicht van bekende historische (bedrijfs)activiteiten die op de locatie aanwezig zijn geweest en mogelijk bodemverontreiniging veroorzaakt hebben. Deze potentiële verontreinigingsbronnen vormen het zogenaamde. Historisch Bodem Bestand (HBB).

Besluiten
Op basis van de aangeleverde rapporten doet het bevoegd gezag uitspraak over de mate van verontreiniging (ernst), de spoedeisendheid van saneren (spoed), te nemen maatregelen voor, na en tijdens sanering, saneringsplannen en de uitvoering van de sanering (evaluatie). In dit overzicht worden de door de provincie Gelderland genomen besluiten vermeld.

Saneringscontouren
Indien sprake is van een deelsanering of verschillende fasen dan worden meerdere contouren vermeld. Per fase of deel wordt aangegeven welke saneringsvariant voor de boven- of ondergrond uiteindelijk is uitgevoerd.

Zorgmaatregelen
Als na sanering nog verontreiniging is achtergebleven zijn maatregelen genomen om blootstelling aan of verspreiding van deze (rest)verontreiniging te voorkomen. Deze maatregelen worden in het BIS geregistreerd. Het bevoegd gezag houdt toezicht op het in standhouden van deze maatregelen.

Bijlage 3D Locatie 4

WERKORGANISATIE
Druten Wijchen

Bodeminformatie

Dynamisch Rapport - 05-12-2025

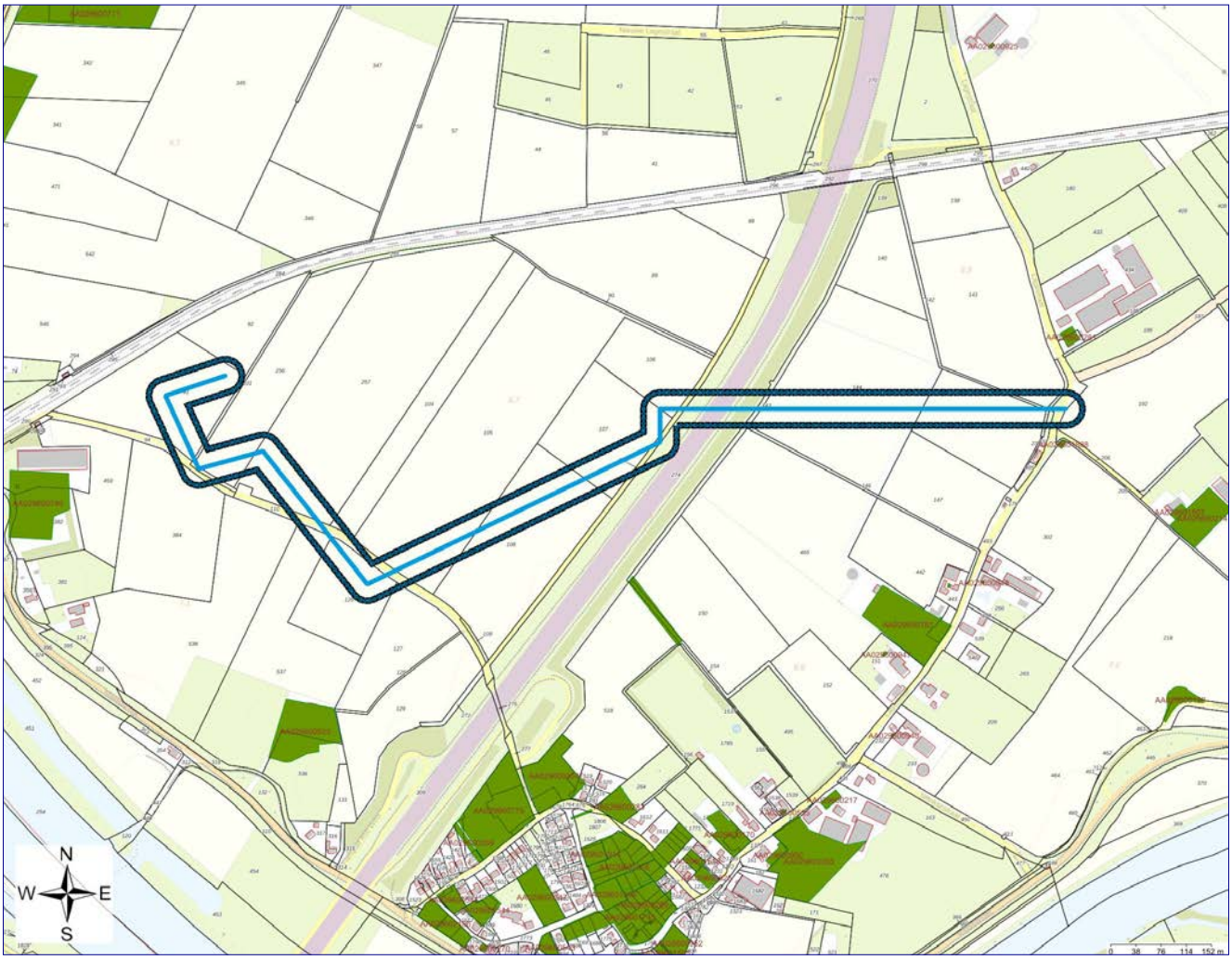

	Geselecteerd gebied		Locatie
	25.00-meter contour		Percelen

Inhoudsopgave

Inleiding	3
Gegevens binnen het geselecteerde gebied	4
Locaties	4
Gegevens binnen de 25.00-meter contour rond het geselecteerde gebied	5
Locaties	5
Disclaimer	6
Toelichting	7

Inleiding

In deze rapportage treft u gegevens aan die afkomstig zijn uit het BIS van de Werkorganisatie Druten Wijchen. Hiermee krijgt u een indruk van de aan- of afwezigheid van gegevens over mogelijke bodemverontreiniging in het geselecteerde gebied. Het ontbreken van gegevens in het BIS of deze rapportage wil niet zeggen dat er geen bodemverontreiniging op een perceel of in een gebied aanwezig is.

Dit rapport bestaat uit vier delen:

1. Voorblad: Deze pagina bevat een tekening van het geselecteerde gebied.
2. Informatie over het geselecteerde gebied, per locatie gegroepeerd
   De in het bodeminformatiesysteem van de gemeente Berg en Dal aangetroffen informatie over locaties die zich binnen het geselecteerde gebied bevinden.
3. Disclaimer
4. Toelichting op de rapportage: Hier vindt u de uitleg van de gegevens die in dit rapport zijn vermeld.

Als u vragen heeft over de in dit rapport vermelde gegevens dan kunt u contact opnemen met de gemeente Druten via email info@druten.nl of met de gemeente Wijchen via email gemeente@wijchen.nl of telefonisch met 088 432 70 00 (het algemene tel. nummer van de Werkorganisatie Druten Wijchen).

Gegevens binnen het geselecteerde gebied

Locaties

Bij de Gemeente Druten en Wijchen zijn over locaties, onderzoeken en documenten geen digitale gegevens beschikbaar of (nog) niet ingevoerd.

Gegevens binnen de 25.00-meter contour rond het geselecteerde gebied

Locaties

Bij de Gemeente Druten en Wijchen zijn over locaties, onderzoeken en documenten geen digitale gegevens beschikbaar of (nog) niet ingevoerd.

Disclaimer

De bodeminformatie die u in deze rapportage aantreft is met zorg in het bodeminformatiesysteem ingevoerd. Toch kan het voorkomen dat informatie is verouderd, onvolledig is of onjuistheden bevat. De gemeente Druten en Wijchen zijn niet aansprakelijk voor enigerlei schade die het directe of indirecte gevolg is van of in verband staat met het gebruik van deze informatie. Het ontbreken van gegevens in het BIS of deze rapportage wil niet zeggen dat er geen bodemverontreiniging op een perceel of in een gebied aanwezig is. Indien u fouten of onvolkomenheden in de rapportage aantreft kunt u ons helpen door voor de gemeente Druten deze te mailen naar info@druten.nl en voor de gemeente Wijchen naar gemeente@wijchen.nl

Toelichting

Locatie
Algemene gegevens waaronder de locatie in het BIS bekend is. Daarnaast wordt aangegeven of de locatie betrekking heeft op een verontreiniging die na 1 januari 1987 is ontstaan (een zorgplicht geval dat onmiddellijk ongedaan gemaakt moet worden/zijn).

Status
In de wet bodembescherming wordt onderscheid gemaakt tussen ernstige en niet ernstige verontreinigingen. Bij ernstige verontreinigingen wordt vervolgens beoordeeld of bij het huidige gebruik er mogelijke risico's aanwezig zijn. Op basis van de beschikbare gegevens wordt de verontreinigingssituatie zo goed mogelijk ingeschat en vermeld onder het veld 'beoordeling'. Pas als de verontreiniging voldoende is onderzocht wordt de conclusie vastgelegd in een formeel besluit. Dit is onder het veld ‘Beschikking’ aangegeven.

Sanering
In een saneringsplan wordt aangegeven hoe de sanering wordt uitgevoerd. Dit kan voor een beperkt deel van het terrein gelden (deelsanering) of in verschillende fasen worden uitgevoerd. Als het bevoegd gezag een termijn heeft afgegeven voor het starten van de sanering dan wordt dat hier vermeld. Indien wordt ingestemd met het eindresultaat van de sanering (vastgelegd in een evaluatierapport) wordt ook de einddatum van de sanering ingevuld.

Uitgevoerde onderzoeken
Een lijst van rapporten die betrekking hebben op de locatie. Deze rapporten worden in het geval van ernstige verontreiniging beoordeeld door het bevoegd gezag Wbb.

(mogelijk) verontreinigende activiteiten
Dit is een overzicht van bekende historische (bedrijfs)activiteiten die op de locatie aanwezig zijn geweest en mogelijk bodemverontreiniging veroorzaakt hebben. Deze potentiële verontreinigingsbronnen vormen het zogenaamde. Historisch Bodem Bestand (HBB).

Besluiten
Op basis van de aangeleverde rapporten doet het bevoegd gezag uitspraak over de mate van verontreiniging (ernst), de spoedeisendheid van saneren (spoed), te nemen maatregelen voor, na en tijdens sanering, saneringsplannen en de uitvoering van de sanering (evaluatie). In dit overzicht worden de door de provincie Gelderland genomen besluiten vermeld.

Saneringscontouren
Indien sprake is van een deelsanering of verschillende fasen dan worden meerdere contouren vermeld. Per fase of deel wordt aangegeven welke saneringsvariant voor de boven- of ondergrond uiteindelijk is uitgevoerd.

Zorgmaatregelen
Als na sanering nog verontreiniging is achtergebleven zijn maatregelen genomen om blootstelling aan of verspreiding van deze (rest)verontreiniging te voorkomen. Deze maatregelen worden in het BIS geregistreerd. Het bevoegd gezag houdt toezicht op het in standhouden van deze maatregelen.

WERKORGANISATIE
Druten Wijchen

Bodeminformatie

Dynamisch Rapport - 05-12-2025



	Geselecteerd gebied		Locatie
	25.00-meter contour		Percelen

Inhoudsopgave

Inleiding	3
Gegevens binnen het geselecteerde gebied	4
Locaties	4
Gegevens binnen de 25.00-meter contour rond het geselecteerde gebied	5
Locaties	5
Disclaimer	6
Toelichting	7

Inleiding

In deze rapportage treft u gegevens aan die afkomstig zijn uit het BIS van de Werkorganisatie Druten Wijchen. Hiermee krijgt u een indruk van de aan- of afwezigheid van gegevens over mogelijke bodemverontreiniging in het geselecteerde gebied. Het ontbreken van gegevens in het BIS of deze rapportage wil niet zeggen dat er geen bodemverontreiniging op een perceel of in een gebied aanwezig is.

Dit rapport bestaat uit vier delen:

1. Voorblad: Deze pagina bevat een tekening van het geselecteerde gebied.
2. Informatie over het geselecteerde gebied, per locatie gegroepeerd
   De in het bodeminformatiesysteem van de gemeente Berg en Dal aangetroffen informatie over locaties die zich binnen het geselecteerde gebied bevinden.
3. Disclaimer
4. Toelichting op de rapportage: Hier vindt u de uitleg van de gegevens die in dit rapport zijn vermeld.

Als u vragen heeft over de in dit rapport vermelde gegevens dan kunt u contact opnemen met de gemeente Druten via email info@druten.nl of met de gemeente Wijchen via email gemeente@wijchen.nl of telefonisch met 088 432 70 00 (het algemene tel. nummer van de Werkorganisatie Druten Wijchen).

Gegevens binnen het geselecteerde gebied

Locaties

Bij de Gemeente Druten en Wijchen zijn over locaties, onderzoeken en documenten geen digitale gegevens beschikbaar of (nog) niet ingevoerd.

Gegevens binnen de 25.00-meter contour rond het geselecteerde gebied

Locaties

Bij de Gemeente Druten en Wijchen zijn over locaties, onderzoeken en documenten geen digitale gegevens beschikbaar of (nog) niet ingevoerd.

Disclaimer

De bodeminformatie die u in deze rapportage aantreft is met zorg in het bodeminformatiesysteem ingevoerd. Toch kan het voorkomen dat informatie is verouderd, onvolledig is of onjuistheden bevat. De gemeente Druten en Wijchen zijn niet aansprakelijk voor enigerlei schade die het directe of indirecte gevolg is van of in verband staat met het gebruik van deze informatie. Het ontbreken van gegevens in het BIS of deze rapportage wil niet zeggen dat er geen bodemverontreiniging op een perceel of in een gebied aanwezig is. Indien u fouten of onvolkomenheden in de rapportage aantreft kunt u ons helpen door voor de gemeente Druten deze te mailen naar info@druten.nl en voor de gemeente Wijchen naar gemeente@wijchen.nl

Toelichting

Locatie
Algemene gegevens waaronder de locatie in het BIS bekend is. Daarnaast wordt aangegeven of de locatie betrekking heeft op een verontreiniging die na 1 januari 1987 is ontstaan (een zorgplicht geval dat onmiddellijk ongedaan gemaakt moet worden/zijn).

Status
In de wet bodembescherming wordt onderscheid gemaakt tussen ernstige en niet ernstige verontreinigingen. Bij ernstige verontreinigingen wordt vervolgens beoordeeld of bij het huidige gebruik er mogelijke risico's aanwezig zijn. Op basis van de beschikbare gegevens wordt de verontreinigingssituatie zo goed mogelijk ingeschat en vermeld onder het veld 'beoordeling'. Pas als de verontreiniging voldoende is onderzocht wordt de conclusie vastgelegd in een formeel besluit. Dit is onder het veld ‘Beschikking’ aangegeven.

Sanering
In een saneringsplan wordt aangegeven hoe de sanering wordt uitgevoerd. Dit kan voor een beperkt deel van het terrein gelden (deelsanering) of in verschillende fasen worden uitgevoerd. Als het bevoegd gezag een termijn heeft afgegeven voor het starten van de sanering dan wordt dat hier vermeld. Indien wordt ingestemd met het eindresultaat van de sanering (vastgelegd in een evaluatierapport) wordt ook de einddatum van de sanering ingevuld.

Uitgevoerde onderzoeken
Een lijst van rapporten die betrekking hebben op de locatie. Deze rapporten worden in het geval van ernstige verontreiniging beoordeeld door het bevoegd gezag Wbb.

(mogelijk) verontreinigende activiteiten
Dit is een overzicht van bekende historische (bedrijfs)activiteiten die op de locatie aanwezig zijn geweest en mogelijk bodemverontreiniging veroorzaakt hebben. Deze potentiële verontreinigingsbronnen vormen het zogenaamde. Historisch Bodem Bestand (HBB).

Besluiten
Op basis van de aangeleverde rapporten doet het bevoegd gezag uitspraak over de mate van verontreiniging (ernst), de spoedeisendheid van saneren (spoed), te nemen maatregelen voor, na en tijdens sanering, saneringsplannen en de uitvoering van de sanering (evaluatie). In dit overzicht worden de door de provincie Gelderland genomen besluiten vermeld.

Saneringscontouren
Indien sprake is van een deelsanering of verschillende fasen dan worden meerdere contouren vermeld. Per fase of deel wordt aangegeven welke saneringsvariant voor de boven- of ondergrond uiteindelijk is uitgevoerd.

Zorgmaatregelen
Als na sanering nog verontreiniging is achtergebleven zijn maatregelen genomen om blootstelling aan of verspreiding van deze (rest)verontreiniging te voorkomen. Deze maatregelen worden in het BIS geregistreerd. Het bevoegd gezag houdt toezicht op het in standhouden van deze maatregelen.

WERKORGANISATIE
Druten Wijchen

Bodeminformatie

Dynamisch Rapport - 05-12-2025

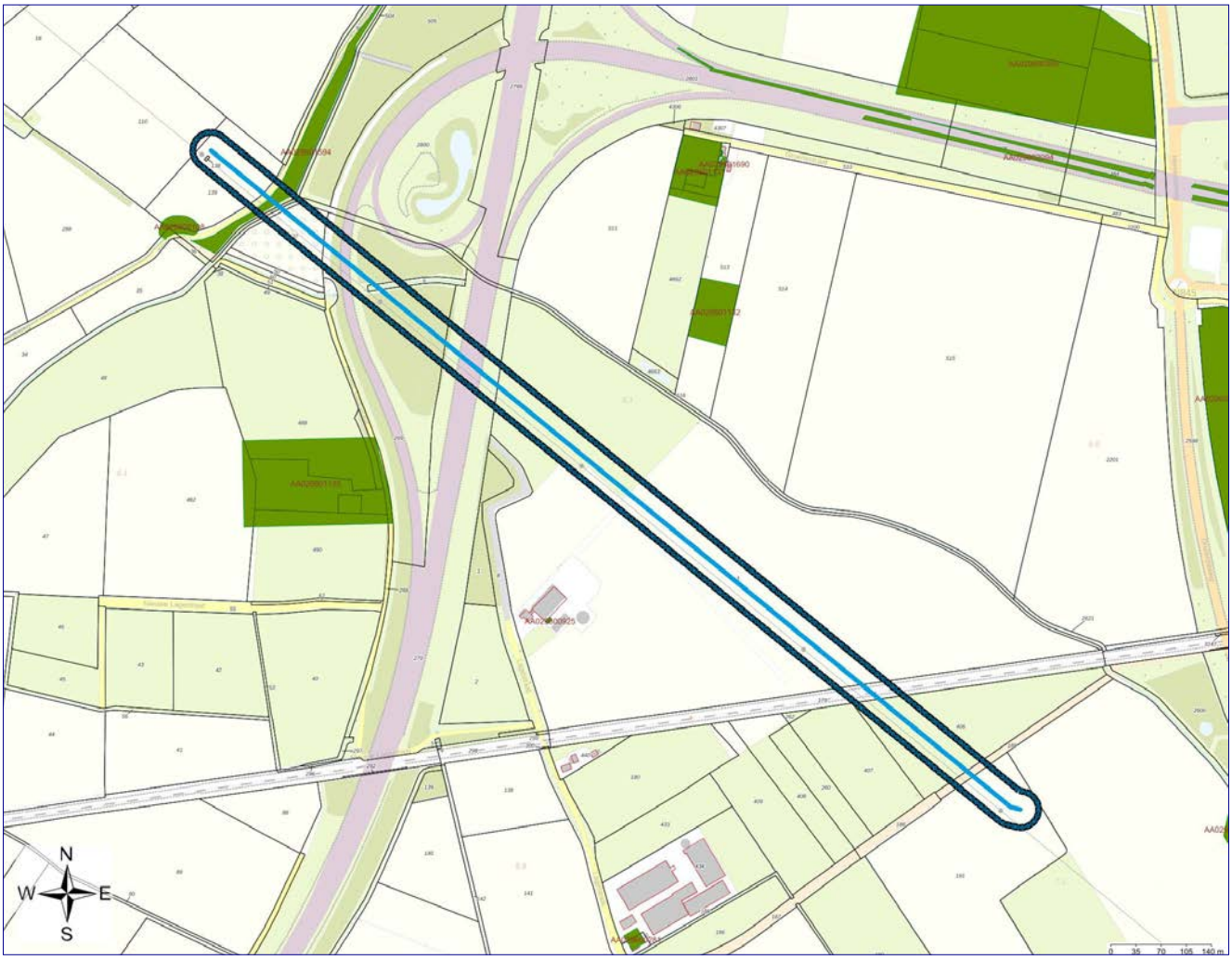

	Geselecteerd gebied		Locatie
	25.00-meter contour		Percelen

Inhoudsopgave

Inleiding	3
Gegevens binnen het geselecteerde gebied	4
Locaties	4
Gegevens binnen de 25.00-meter contour rond het geselecteerde gebied	11
Locaties	11
Disclaimer	13
Toelichting	14

Inleiding

In deze rapportage treft u gegevens aan die afkomstig zijn uit het BIS van de Werkorganisatie Druten Wijchen. Hiermee krijgt u een indruk van de aan- of afwezigheid van gegevens over mogelijke bodemverontreiniging in het geselecteerde gebied. Het ontbreken van gegevens in het BIS of deze rapportage wil niet zeggen dat er geen bodemverontreiniging op een perceel of in een gebied aanwezig is.

Dit rapport bestaat uit vier delen:

1. Voorblad: Deze pagina bevat een tekening van het geselecteerde gebied.
2. Informatie over het geselecteerde gebied, per locatie gegroepeerd
   De in het bodeminformatiesysteem van de gemeente Berg en Dal aangetroffen informatie over locaties die zich binnen het geselecteerde gebied bevinden.
3. Disclaimer
4. Toelichting op de rapportage: Hier vindt u de uitleg van de gegevens die in dit rapport zijn vermeld.

Als u vragen heeft over de in dit rapport vermelde gegevens dan kunt u contact opnemen met de gemeente Druten via email info@druten.nl of met de gemeente Wijchen via email gemeente@wijchen.nl of telefonisch met 088 432 70 00 (het algemene tel. nummer van de Werkorganisatie Druten Wijchen).

Gegevens binnen het geselecteerde gebied

Locaties

De volgende bodemlocaties zijn bekend in het geselecteerde gebied:

Locatie: Wegbermen: 2387: Gelderland - xml import

Locatienaam	Wegbermen: 2387: Gelderland - xml import
Adres	
Woonplaats	
Gemeente	Arnhem
Locatiecode	AA020200238
Locatiecode bevoegd gezag Wbb	GE020200238
Gegevensbeheerder	Provincie Gelderland
Vervolgactie Wbb	
Statusverontreiniging op basis van onderzoeken	
Laatst uitgevoerd onderzoek	: 2387: Gelderland - xml import 01-01-1900

Uitgevoerde onderzoeken

De volgende bodemonderzoeken zijn bekend binnen deze locatie:

Datum	Type	Naam	Auteur	Opdrachtnummer	Conclusie overheid
01-01-1900		2387: Gelderland - xml import		9935141	

Beschikbare documenten per onderzoek

Onderzoek	Downloadlink
2387: Gelderland - xml import	1902651 schademasten rapportage.pdf

Verontreinigende activiteiten

Bij de Gemeente Druten en Wijchen zijn hierover geen digitale gegevens beschikbaar of (nog) niet ingevoerd.

Geconstateerde verontreinigingen

Bij de Gemeente Druten en Wijchen zijn hierover geen digitale gegevens beschikbaar of (nog) niet ingevoerd.

Besluiten

Bij de Gemeente Druten en Wijchen zijn hierover geen digitale gegevens beschikbaar of (nog) niet ingevoerd.

Beschikbare documenten per besluit

Bij de Gemeente Druten en Wijchen zijn hierover geen digitale gegevens beschikbaar of (nog) niet ingevoerd.

Sanering

Bij de Gemeente Druten en Wijchen zijn hierover geen digitale gegevens beschikbaar of (nog) niet ingevoerd.

Saneringscontouren

Bij de Gemeente Druten en Wijchen zijn hierover geen digitale gegevens beschikbaar of (nog) niet ingevoerd.

Zorgmaatregelen

Bij de Gemeente Druten en Wijchen zijn hierover geen digitale gegevens beschikbaar of (nog) niet ingevoerd.

Overige beschikbare documenten

Bij de Gemeente Druten en Wijchen zijn hierover geen digitale gegevens beschikbaar of (nog) niet ingevoerd.

Locatie: Wegbermen: 2447: Gelderland - xml import

Locatienaam	Wegbermen: 2447: Gelderland - xml import
Adres	
Woonplaats	
Gemeente	Arnhem
Locatiecode	AA020200245
Locatiecode bevoegd gezag Wbb	GE020200245
Gegevensbeheerder	Provincie Gelderland
Vervolgactie Wbb	
Statusverontreiniging op basis van onderzoeken	
Laatst uitgevoerd onderzoek	: 2447: Gelderland - xml import 01-01-1900

Uitgevoerde onderzoeken

De volgende bodemonderzoeken zijn bekend binnen deze locatie:

Datum	Type	Naam	Auteur	Opdrachtnummer	Conclusie overheid
01-01-1900		2447: Gelderland - xml import		9935150	

Beschikbare documenten per onderzoek

Onderzoek	Downloadlink
2447: Gelderland - xml import	1903013.004.1 BUS-melding (excl. handtekening GLD).pdf
2447: Gelderland - xml import	1903013 Gelderland Schademasten Rapportage.pdf

Verontreinigende activiteiten

Bij de Gemeente Druten en Wijchen zijn hierover geen digitale gegevens beschikbaar of (nog) niet ingevoerd.

Geconstateerde verontreinigingen

Bij de Gemeente Druten en Wijchen zijn hierover geen digitale gegevens beschikbaar of (nog) niet ingevoerd.

Besluiten

Bij de Gemeente Druten en Wijchen zijn hierover geen digitale gegevens beschikbaar of (nog) niet ingevoerd.

Beschikbare documenten per besluit

Bij de Gemeente Druten en Wijchen zijn hierover geen digitale gegevens beschikbaar of (nog) niet ingevoerd.

Sanering

Bij de Gemeente Druten en Wijchen zijn hierover geen digitale gegevens beschikbaar of (nog) niet ingevoerd.

Saneringscontouren

Bij de Gemeente Druten en Wijchen zijn hierover geen digitale gegevens beschikbaar of (nog) niet ingevoerd.

Zorgmaatregelen

Bij de Gemeente Druten en Wijchen zijn hierover geen digitale gegevens beschikbaar of (nog) niet ingevoerd.

Overige beschikbare documenten

Locatie	Downloadlink
Wegbermen: 2447: Gelderland - xml import	1903013 Gelderland Schademasten Rapportage_Geredigeerd.pdf
Wegbermen: 2447: Gelderland - xml import	1903013.004.1 BUS-melding (excl. handtekening GLD)_Geredigeerd.pdf

Locatie: Wegbermen: 2470: Gelderland - xml import

Locatienaam	Wegbermen: 2470: Gelderland - xml import
Adres	
Woonplaats	
Gemeente	Arnhem
Locatiecode	AA020200247
Locatiecode bevoegd gezag Wbb	GE020200247
Gegevensbeheerder	Provincie Gelderland
Vervolgactie Wbb	
Statusverontreiniging op basis van onderzoeken	
Laatst uitgevoerd onderzoek	: 2470: Gelderland - xml import 01-01-1900

Uitgevoerde onderzoeken

De volgende bodemonderzoeken zijn bekend binnen deze locatie:

Datum	Type	Naam	Auteur	Opdrachtnummer	Conclusie overheid
01-01-1900		2470: Gelderland - xml import		9935153	

Beschikbare documenten per onderzoek

Onderzoek	Downloadlink
2470: Gelderland - xml import	1903077 Gelderland Rapportage.pdf

Verontreinigende activiteiten

Bij de Gemeente Druten en Wijchen zijn hierover geen digitale gegevens beschikbaar of (nog) niet ingevoerd.

Geconstateerde verontreinigingen

Bij de Gemeente Druten en Wijchen zijn hierover geen digitale gegevens beschikbaar of (nog) niet ingevoerd.

Besluiten

Bij de Gemeente Druten en Wijchen zijn hierover geen digitale gegevens beschikbaar of (nog) niet ingevoerd.

Beschikbare documenten per besluit

Bij de Gemeente Druten en Wijchen zijn hierover geen digitale gegevens beschikbaar of (nog) niet ingevoerd.

Sanering

Bij de Gemeente Druten en Wijchen zijn hierover geen digitale gegevens beschikbaar of (nog) niet ingevoerd.

Saneringscontouren

Bij de Gemeente Druten en Wijchen zijn hierover geen digitale gegevens beschikbaar of (nog) niet ingevoerd.

Zorgmaatregelen

Bij de Gemeente Druten en Wijchen zijn hierover geen digitale gegevens beschikbaar of (nog) niet ingevoerd.

Overige beschikbare documenten

Bij de Gemeente Druten en Wijchen zijn hierover geen digitale gegevens beschikbaar of (nog) niet ingevoerd.

Locatie: Wegbermen: 2476: Gelderland - xml import

Locatienaam	Wegbermen: 2476: Gelderland - xml import

Adres	
Woonplaats	
Gemeente	Arnhem
Locatiecode	AA020200342
Locatiecode bevoegd gezag Wbb	GE020200342
Gegevensbeheerder	Provincie Gelderland
Vervolgactie Wbb	
Statusverontreiniging op basis van onderzoeken	
Laatst uitgevoerd onderzoek	: 2476: Gelderland - xml import 01-01-1900

Uitgevoerde onderzoeken

De volgende bodemonderzoeken zijn bekend binnen deze locatie:

Datum	Type	Naam	Auteur	Opdrachtnummer	Conclusie overheid
01-01-1900		2476: Gelderland - xml import		9935154	

Beschikbare documenten per onderzoek

Onderzoek	Downloadlink
2476: Gelderland - xml import	1903146 Rapportage schademasten .pdf

Verontreinigende activiteiten

Bij de Gemeente Druten en Wijchen zijn hierover geen digitale gegevens beschikbaar of (nog) niet ingevoerd.

Geconstateerde verontreinigingen

Bij de Gemeente Druten en Wijchen zijn hierover geen digitale gegevens beschikbaar of (nog) niet ingevoerd.

Besluiten

Bij de Gemeente Druten en Wijchen zijn hierover geen digitale gegevens beschikbaar of (nog) niet ingevoerd.

Beschikbare documenten per besluit

Bij de Gemeente Druten en Wijchen zijn hierover geen digitale gegevens beschikbaar of (nog) niet ingevoerd.

Sanering

Bij de Gemeente Druten en Wijchen zijn hierover geen digitale gegevens beschikbaar of (nog) niet ingevoerd.

Saneringscontouren

Bij de Gemeente Druten en Wijchen zijn hierover geen digitale gegevens beschikbaar of (nog) niet ingevoerd.

Zorgmaatregelen

Bij de Gemeente Druten en Wijchen zijn hierover geen digitale gegevens beschikbaar of (nog) niet ingevoerd.

Overige beschikbare documenten

Bij de Gemeente Druten en Wijchen zijn hierover geen digitale gegevens beschikbaar of (nog) niet ingevoerd.

Locatie: Ruffelsdijk, natuurontwikkeling

Locatienaam	Ruffelsdijk, natuurontwikkeling
Adres	Ruffelsdijk, nabij A50/A326
Woonplaats	Wijchen
Gemeente	Wijchen
Locatiecode	AA029601594
Locatiecode bevoegd gezag Wbb	GE029601594
Gegevensbeheerder	Wijchen
Vervolgactie Wbb	
Statusverontreiniging op basis van onderzoeken	
Laatst uitgevoerd onderzoek	Bouwstoffenbesluit: Overig 1 30-09-1999

Uitgevoerde onderzoeken

De volgende bodemonderzoeken zijn bekend binnen deze locatie:

Datum	Type	Naam	Auteur	Opdrachtnummer	Conclusie overheid
30-09-1999	Bouwstoffenbesluit	Overig 1	Haskoning		De ter plaatse van het noordelijk terrein deel (mogelijk) vrijkomende grond kan in verband met het overschrijden van de desbetreffende grenswaarden voor de individuele PAK's, fenantreen, fluoranteen, chryseen en benz(a)pyreen niet worden toegepast in de geplande geluidwal. Eventueel in de toekomst vrijkomende grond dient afgevoerd te worden naar een grondreiniger en/of een stortlokatie. Op basis van de onderzoeksresultaten is het niet mogelijk te beoordelen of de ter plaatse van het zuidelijk terreindeel (mogelijk) vrijkomende grond geschikt is voor hergebruik in de geplande geluidswal. De concentraties aan nikkel en zink overschrijden de desbetreffende streefwaarden. Derhalve dient aanvullend uitloogonderzoek plaats te vinden naar nikkel en zink. Op basis van de uitloogproef kan worden vastgesteld of de grond geschikt is voor categorie-I grond in een geluidwal.

Beschikbare documenten per onderzoek

Bij de Gemeente Druten en Wijchen zijn hierover geen digitale gegevens beschikbaar of (nog) niet ingevoerd.

Verontreinigende activiteiten

Bij de Gemeente Druten en Wijchen zijn hierover geen digitale gegevens beschikbaar of (nog) niet ingevoerd.

Geconstateerde verontreinigingen

Bij de Gemeente Druten en Wijchen zijn hierover geen digitale gegevens beschikbaar of (nog) niet ingevoerd.

Besluiten

Bij de Gemeente Druten en Wijchen zijn hierover geen digitale gegevens beschikbaar of (nog) niet ingevoerd.

Beschikbare documenten per besluit

Bij de Gemeente Druten en Wijchen zijn hierover geen digitale gegevens beschikbaar of (nog) niet ingevoerd.

Sanering

Bij de Gemeente Druten en Wijchen zijn hierover geen digitale gegevens beschikbaar of (nog) niet ingevoerd.

Saneringscontouren

Bij de Gemeente Druten en Wijchen zijn hierover geen digitale gegevens beschikbaar of (nog) niet ingevoerd.

Zorgmaatregelen

Bij de Gemeente Druten en Wijchen zijn hierover geen digitale gegevens beschikbaar of (nog) niet ingevoerd.

Overige beschikbare documenten

Bij de Gemeente Druten en Wijchen zijn hierover geen digitale gegevens beschikbaar of (nog) niet ingevoerd.

Gegevens binnen de 25.00-meter contour rond het geselecteerde gebied

Locaties

De volgende bodemlocaties zijn bekend in het geselecteerde gebied:

Locatie: Wegbermen: Gelderland B2108 verkeerscamera's

Locatienaam	Wegbermen: Gelderland B2108 verkeerscamera's
Adres	
Woonplaats	
Gemeente	Arnhem
Locatiecode	AA020200106
Locatiecode bevoegd gezag Wbb	GE020200106
Gegevensbeheerder	Provincie Gelderland
Vervolgactie Wbb	
Statusverontreiniging op basis van onderzoeken	
Laatst uitgevoerd onderzoek	: Gelderland B2108 verkeerscamera's 01-01-1900

Uitgevoerde onderzoeken

De volgende bodemonderzoeken zijn bekend binnen deze locatie:

Datum	Type	Naam	Auteur	Opdrachtnummer	Conclusie overheid
01-01-1900		Gelderland B2108 verkeerscamera's		9934177	

Beschikbare documenten per onderzoek

Onderzoek	Downloadlink
Gelderland B2108 verkeerscamera's	R001-1234489HJS-rlk-V01-NL.pdf

Verontreinigende activiteiten

Bij de Gemeente Druten en Wijchen zijn hierover geen digitale gegevens beschikbaar of (nog) niet ingevoerd.

Geconstateerde verontreinigingen

Bij de Gemeente Druten en Wijchen zijn hierover geen digitale gegevens beschikbaar of (nog) niet ingevoerd.

Besluiten

Bij de Gemeente Druten en Wijchen zijn hierover geen digitale gegevens beschikbaar of (nog) niet ingevoerd.

Beschikbare documenten per besluit

Bij de Gemeente Druten en Wijchen zijn hierover geen digitale gegevens beschikbaar of (nog) niet ingevoerd.

Sanering

Bij de Gemeente Druten en Wijchen zijn hierover geen digitale gegevens beschikbaar of (nog) niet ingevoerd.

Saneringscontouren

Bij de Gemeente Druten en Wijchen zijn hierover geen digitale gegevens beschikbaar of (nog) niet ingevoerd.

Zorgmaatregelen

Bij de Gemeente Druten en Wijchen zijn hierover geen digitale gegevens beschikbaar of (nog) niet ingevoerd.

Overige beschikbare documenten

Bij de Gemeente Druten en Wijchen zijn hierover geen digitale gegevens beschikbaar of (nog) niet ingevoerd.

Disclaimer

De bodeminformatie die u in deze rapportage aantreft is met zorg in het bodeminformatiesysteem ingevoerd. Toch kan het voorkomen dat informatie is verouderd, onvolledig is of onjuistheden bevat. De gemeente Druten en Wijchen zijn niet aansprakelijk voor enigerlei schade die het directe of indirecte gevolg is van of in verband staat met het gebruik van deze informatie. Het ontbreken van gegevens in het BIS of deze rapportage wil niet zeggen dat er geen bodemverontreiniging op een perceel of in een gebied aanwezig is. Indien u fouten of onvolkomenheden in de rapportage aantreft kunt u ons helpen door voor de gemeente Druten deze te mailen naar info@druten.nl en voor de gemeente Wijchen naar gemeente@wijchen.nl

Toelichting

Locatie
Algemene gegevens waaronder de locatie in het BIS bekend is. Daarnaast wordt aangegeven of de locatie betrekking heeft op een verontreiniging die na 1 januari 1987 is ontstaan (een zorgplicht geval dat onmiddellijk ongedaan gemaakt moet worden/zijn).

Status
In de wet bodembescherming wordt onderscheid gemaakt tussen ernstige en niet ernstige verontreinigingen. Bij ernstige verontreinigingen wordt vervolgens beoordeeld of bij het huidige gebruik er mogelijke risico's aanwezig zijn. Op basis van de beschikbare gegevens wordt de verontreinigingssituatie zo goed mogelijk ingeschat en vermeld onder het veld 'beoordeling'. Pas als de verontreiniging voldoende is onderzocht wordt de conclusie vastgelegd in een formeel besluit. Dit is onder het veld ‘Beschikking’ aangegeven.

Sanering
In een saneringsplan wordt aangegeven hoe de sanering wordt uitgevoerd. Dit kan voor een beperkt deel van het terrein gelden (deelsanering) of in verschillende fasen worden uitgevoerd. Als het bevoegd gezag een termijn heeft afgegeven voor het starten van de sanering dan wordt dat hier vermeld. Indien wordt ingestemd met het eindresultaat van de sanering (vastgelegd in een evaluatierapport) wordt ook de einddatum van de sanering ingevuld.

Uitgevoerde onderzoeken
Een lijst van rapporten die betrekking hebben op de locatie. Deze rapporten worden in het geval van ernstige verontreiniging beoordeeld door het bevoegd gezag Wbb.

(mogelijk) verontreinigende activiteiten
Dit is een overzicht van bekende historische (bedrijfs)activiteiten die op de locatie aanwezig zijn geweest en mogelijk bodemverontreiniging veroorzaakt hebben. Deze potentiële verontreinigingsbronnen vormen het zogenaamde. Historisch Bodem Bestand (HBB).

Besluiten
Op basis van de aangeleverde rapporten doet het bevoegd gezag uitspraak over de mate van verontreiniging (ernst), de spoedeisendheid van saneren (spoed), te nemen maatregelen voor, na en tijdens sanering, saneringsplannen en de uitvoering van de sanering (evaluatie). In dit overzicht worden de door de provincie Gelderland genomen besluiten vermeld.

Saneringscontouren
Indien sprake is van een deelsanering of verschillende fasen dan worden meerdere contouren vermeld. Per fase of deel wordt aangegeven welke saneringsvariant voor de boven- of ondergrond uiteindelijk is uitgevoerd.

Zorgmaatregelen
Als na sanering nog verontreiniging is achtergebleven zijn maatregelen genomen om blootstelling aan of verspreiding van deze (rest)verontreiniging te voorkomen. Deze maatregelen worden in het BIS geregistreerd. Het bevoegd gezag houdt toezicht op het in standhouden van deze maatregelen.

WERKORGANISATIE
Druten Wijchen

Bodeminformatie

Dynamisch Rapport - 05-12-2025

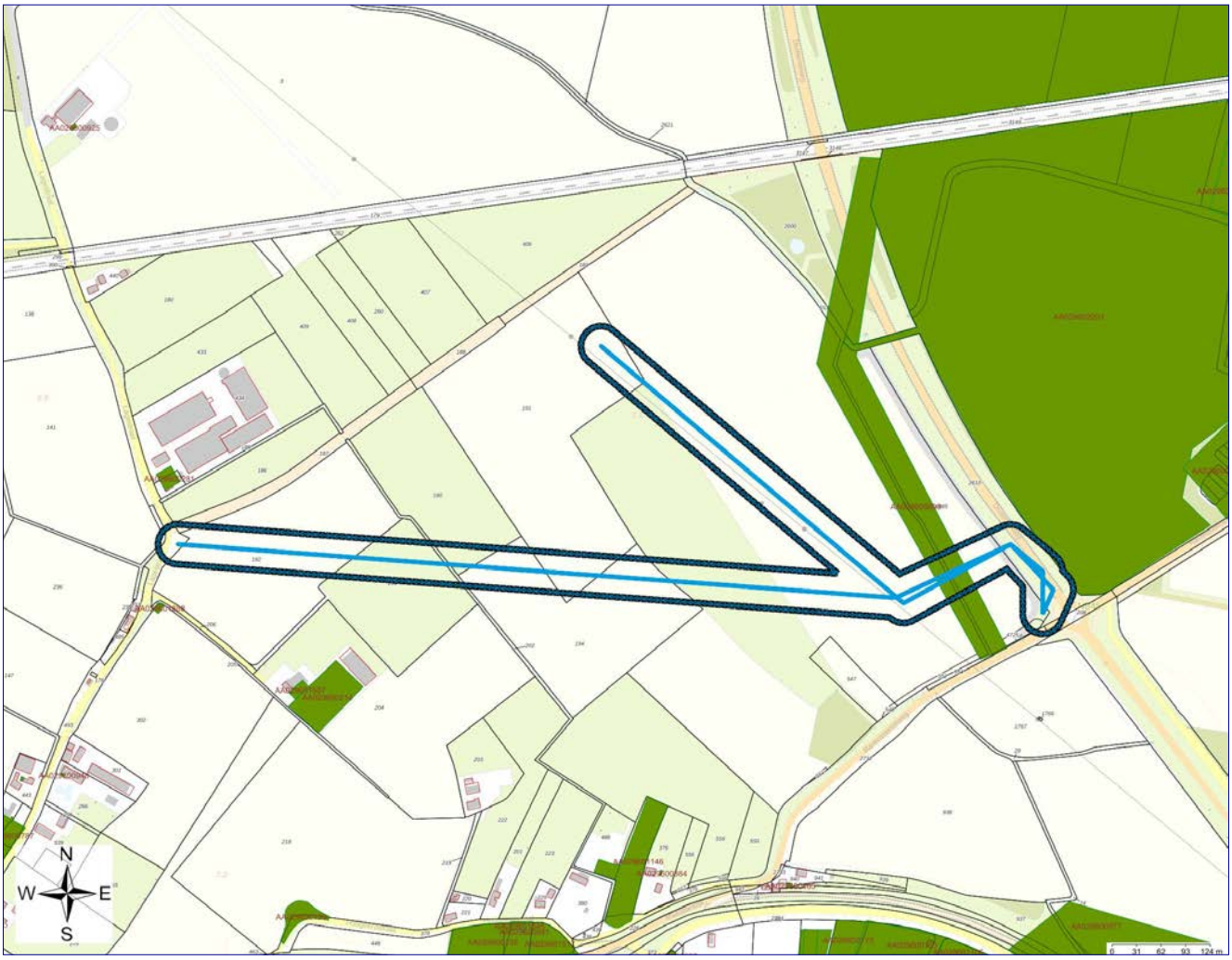

	Geselecteerd gebied		Locatie
	25.00-meter contour		Percelen

Inhoudsopgave

Inleiding	3
Gegevens binnen het geselecteerde gebied	4
Locaties	4
Gegevens binnen de 25.00-meter contour rond het geselecteerde gebied	11
Locaties	11
Disclaimer	13
Toelichting	14

Inleiding

In deze rapportage treft u gegevens aan die afkomstig zijn uit het BIS van de Werkorganisatie Druten Wijchen. Hiermee krijgt u een indruk van de aan- of afwezigheid van gegevens over mogelijke bodemverontreiniging in het geselecteerde gebied. Het ontbreken van gegevens in het BIS of deze rapportage wil niet zeggen dat er geen bodemverontreiniging op een perceel of in een gebied aanwezig is.

Dit rapport bestaat uit vier delen:

1. Voorblad: Deze pagina bevat een tekening van het geselecteerde gebied.
2. Informatie over het geselecteerde gebied, per locatie gegroepeerd
   De in het bodeminformatiesysteem van de gemeente Berg en Dal aangetroffen informatie over locaties die zich binnen het geselecteerde gebied bevinden.
3. Disclaimer
4. Toelichting op de rapportage: Hier vindt u de uitleg van de gegevens die in dit rapport zijn vermeld.

Als u vragen heeft over de in dit rapport vermelde gegevens dan kunt u contact opnemen met de gemeente Druten via email info@druten.nl of met de gemeente Wijchen via email gemeente@wijchen.nl of telefonisch met 088 432 70 00 (het algemene tel. nummer van de Werkorganisatie Druten Wijchen).

Gegevens binnen het geselecteerde gebied

Locaties

De volgende bodemlocaties zijn bekend in het geselecteerde gebied:

Locatie: Wegbermen: 2387: Gelderland - xml import

Locatienaam	Wegbermen: 2387: Gelderland - xml import
Adres	
Woonplaats	
Gemeente	Arnhem
Locatiecode	AA020200238
Locatiecode bevoegd gezag Wbb	GE020200238
Gegevensbeheerder	Provincie Gelderland
Vervolgactie Wbb	
Statusverontreiniging op basis van onderzoeken	
Laatst uitgevoerd onderzoek	: 2387: Gelderland - xml import 01-01-1900

Uitgevoerde onderzoeken

De volgende bodemonderzoeken zijn bekend binnen deze locatie:

Datum	Type	Naam	Auteur	Opdrachtnummer	Conclusie overheid
01-01-1900		2387: Gelderland - xml import		9935141	

Beschikbare documenten per onderzoek

Onderzoek	Downloadlink
2387: Gelderland - xml import	1902651 schademasten rapportage.pdf

Verontreinigende activiteiten

Bij de Gemeente Druten en Wijchen zijn hierover geen digitale gegevens beschikbaar of (nog) niet ingevoerd.

Geconstateerde verontreinigingen

Bij de Gemeente Druten en Wijchen zijn hierover geen digitale gegevens beschikbaar of (nog) niet ingevoerd.

Besluiten

Bij de Gemeente Druten en Wijchen zijn hierover geen digitale gegevens beschikbaar of (nog) niet ingevoerd.

Beschikbare documenten per besluit

Bij de Gemeente Druten en Wijchen zijn hierover geen digitale gegevens beschikbaar of (nog) niet ingevoerd.

Sanering

Bij de Gemeente Druten en Wijchen zijn hierover geen digitale gegevens beschikbaar of (nog) niet ingevoerd.

Saneringscontouren

Bij de Gemeente Druten en Wijchen zijn hierover geen digitale gegevens beschikbaar of (nog) niet ingevoerd.

Zorgmaatregelen

Bij de Gemeente Druten en Wijchen zijn hierover geen digitale gegevens beschikbaar of (nog) niet ingevoerd.

Overige beschikbare documenten

Bij de Gemeente Druten en Wijchen zijn hierover geen digitale gegevens beschikbaar of (nog) niet ingevoerd.

Locatie: Wegbermen: 2447: Gelderland - xml import

Locatienaam	Wegbermen: 2447: Gelderland - xml import
Adres	
Woonplaats	
Gemeente	Arnhem
Locatiecode	AA020200245
Locatiecode bevoegd gezag Wbb	GE020200245
Gegevensbeheerder	Provincie Gelderland
Vervolgactie Wbb	
Statusverontreiniging op basis van onderzoeken	
Laatst uitgevoerd onderzoek	: 2447: Gelderland - xml import 01-01-1900

Uitgevoerde onderzoeken

De volgende bodemonderzoeken zijn bekend binnen deze locatie:

Datum	Type	Naam	Auteur	Opdrachtnummer	Conclusie overheid
01-01-1900		2447: Gelderland - xml import		9935150	

Beschikbare documenten per onderzoek

Onderzoek	Downloadlink
2447: Gelderland - xml import	1903013.004.1 BUS-melding (excl. handtekening GLD).pdf
2447: Gelderland - xml import	1903013 Gelderland Schademasten Rapportage.pdf

Verontreinigende activiteiten

Bij de Gemeente Druten en Wijchen zijn hierover geen digitale gegevens beschikbaar of (nog) niet ingevoerd.

Geconstateerde verontreinigingen

Bij de Gemeente Druten en Wijchen zijn hierover geen digitale gegevens beschikbaar of (nog) niet ingevoerd.

Besluiten

Bij de Gemeente Druten en Wijchen zijn hierover geen digitale gegevens beschikbaar of (nog) niet ingevoerd.

Beschikbare documenten per besluit

Bij de Gemeente Druten en Wijchen zijn hierover geen digitale gegevens beschikbaar of (nog) niet ingevoerd.

Sanering

Bij de Gemeente Druten en Wijchen zijn hierover geen digitale gegevens beschikbaar of (nog) niet ingevoerd.

Saneringscontouren

Bij de Gemeente Druten en Wijchen zijn hierover geen digitale gegevens beschikbaar of (nog) niet ingevoerd.

Zorgmaatregelen

Bij de Gemeente Druten en Wijchen zijn hierover geen digitale gegevens beschikbaar of (nog) niet ingevoerd.

Overige beschikbare documenten

Locatie	Downloadlink
Wegbermen: 2447: Gelderland - xml import	1903013 Gelderland Schademasten Rapportage_Geredigeerd.pdf
Wegbermen: 2447: Gelderland - xml import	1903013.004.1 BUS-melding (excl. handtekening GLD)_Geredigeerd.pdf

Locatie: Wegbermen: 2470: Gelderland - xml import

Locatienaam	Wegbermen: 2470: Gelderland - xml import
Adres	
Woonplaats	
Gemeente	Arnhem
Locatiecode	AA020200247
Locatiecode bevoegd gezag Wbb	GE020200247
Gegevensbeheerder	Provincie Gelderland
Vervolgactie Wbb	
Statusverontreiniging op basis van onderzoeken	
Laatst uitgevoerd onderzoek	: 2470: Gelderland - xml import 01-01-1900

Uitgevoerde onderzoeken

De volgende bodemonderzoeken zijn bekend binnen deze locatie:

Datum	Type	Naam	Auteur	Opdrachtnummer	Conclusie overheid
01-01-1900		2470: Gelderland - xml import		9935153	

Beschikbare documenten per onderzoek

Onderzoek	Downloadlink
2470: Gelderland - xml import	1903077 Gelderland Rapportage.pdf

Verontreinigende activiteiten

Bij de Gemeente Druten en Wijchen zijn hierover geen digitale gegevens beschikbaar of (nog) niet ingevoerd.

Geconstateerde verontreinigingen

Bij de Gemeente Druten en Wijchen zijn hierover geen digitale gegevens beschikbaar of (nog) niet ingevoerd.

Besluiten

Bij de Gemeente Druten en Wijchen zijn hierover geen digitale gegevens beschikbaar of (nog) niet ingevoerd.

Beschikbare documenten per besluit

Bij de Gemeente Druten en Wijchen zijn hierover geen digitale gegevens beschikbaar of (nog) niet ingevoerd.

Sanering

Bij de Gemeente Druten en Wijchen zijn hierover geen digitale gegevens beschikbaar of (nog) niet ingevoerd.

Saneringscontouren

Bij de Gemeente Druten en Wijchen zijn hierover geen digitale gegevens beschikbaar of (nog) niet ingevoerd.

Zorgmaatregelen

Bij de Gemeente Druten en Wijchen zijn hierover geen digitale gegevens beschikbaar of (nog) niet ingevoerd.

Overige beschikbare documenten

Bij de Gemeente Druten en Wijchen zijn hierover geen digitale gegevens beschikbaar of (nog) niet ingevoerd.

Locatie: Wegbermen: 2476: Gelderland - xml import

Locatienaam	Wegbermen: 2476: Gelderland - xml import

Adres	
Woonplaats	
Gemeente	Arnhem
Locatiecode	AA020200342
Locatiecode bevoegd gezag Wbb	GE020200342
Gegevensbeheerder	Provincie Gelderland
Vervolgactie Wbb	
Statusverontreiniging op basis van onderzoeken	
Laatst uitgevoerd onderzoek	: 2476: Gelderland - xml import 01-01-1900

Uitgevoerde onderzoeken

De volgende bodemonderzoeken zijn bekend binnen deze locatie:

Datum	Type	Naam	Auteur	Opdrachtnummer	Conclusie overheid
01-01-1900		2476: Gelderland - xml import		9935154	

Beschikbare documenten per onderzoek

Onderzoek	Downloadlink
2476: Gelderland - xml import	1903146 Rapportage schademasten .pdf

Verontreinigende activiteiten

Bij de Gemeente Druten en Wijchen zijn hierover geen digitale gegevens beschikbaar of (nog) niet ingevoerd.

Geconstateerde verontreinigingen

Bij de Gemeente Druten en Wijchen zijn hierover geen digitale gegevens beschikbaar of (nog) niet ingevoerd.

Besluiten

Bij de Gemeente Druten en Wijchen zijn hierover geen digitale gegevens beschikbaar of (nog) niet ingevoerd.

Beschikbare documenten per besluit

Bij de Gemeente Druten en Wijchen zijn hierover geen digitale gegevens beschikbaar of (nog) niet ingevoerd.

Sanering

Bij de Gemeente Druten en Wijchen zijn hierover geen digitale gegevens beschikbaar of (nog) niet ingevoerd.

Saneringscontouren

Bij de Gemeente Druten en Wijchen zijn hierover geen digitale gegevens beschikbaar of (nog) niet ingevoerd.

Zorgmaatregelen

Bij de Gemeente Druten en Wijchen zijn hierover geen digitale gegevens beschikbaar of (nog) niet ingevoerd.

Overige beschikbare documenten

Bij de Gemeente Druten en Wijchen zijn hierover geen digitale gegevens beschikbaar of (nog) niet ingevoerd.

Locatie: HBB: Provincie Gelderland; Ravensteinseweg -1

Locatienaam	HBB: Provincie Gelderland; Ravensteinseweg -1
Adres	Ravensteinseweg -1
Woonplaats	Wijchen
Gemeente	Wijchen
Locatiecode	AA029600693
Locatiecode bevoegd gezag Wbb	GE029600758
Gegevensbeheerder	Wijchen
Vervolgactie Wbb	Hbb-cluster-inactief
Statusverontreiniging op basis van onderzoeken	Pot. verontreinigd
Laatst uitgevoerd onderzoek	

Uitgevoerde onderzoeken

Bij de Gemeente Druten en Wijchen zijn hierover geen digitale gegevens beschikbaar of (nog) niet ingevoerd.

Beschikbare documenten per onderzoek

Bij de Gemeente Druten en Wijchen zijn hierover geen digitale gegevens beschikbaar of (nog) niet ingevoerd.

Verontreinigende activiteiten

Activiteit	Start	Einde	Vervallen	Benoemd	Verontreinigd	Spoed	Voldoende onderzocht
demping (niet gespecificeerd)	1983	onbekend	Nee	Nee	Onbekend	onbekend	Onbekend

Geconstateerde verontreinigingen

Bij de Gemeente Druten en Wijchen zijn hierover geen digitale gegevens beschikbaar of (nog) niet ingevoerd.

Besluiten

Bij de Gemeente Druten en Wijchen zijn hierover geen digitale gegevens beschikbaar of (nog) niet ingevoerd.

Beschikbare documenten per besluit

Bij de Gemeente Druten en Wijchen zijn hierover geen digitale gegevens beschikbaar of (nog) niet ingevoerd.

Sanering

Bij de Gemeente Druten en Wijchen zijn hierover geen digitale gegevens beschikbaar of (nog) niet ingevoerd.

Saneringscontouren

Bij de Gemeente Druten en Wijchen zijn hierover geen digitale gegevens beschikbaar of (nog) niet ingevoerd.

Zorgmaatregelen

Bij de Gemeente Druten en Wijchen zijn hierover geen digitale gegevens beschikbaar of (nog) niet ingevoerd.

Overige beschikbare documenten

Bij de Gemeente Druten en Wijchen zijn hierover geen digitale gegevens beschikbaar of (nog) niet ingevoerd.

Gegevens binnen de 25.00-meter contour rond het geselecteerde gebied

Locaties

De volgende bodemlocaties zijn bekend in het geselecteerde gebied:

Locatie: Ontwikkellocatie Wijchen-West, Vormerseplas

Locatienaam	Ontwikkellocatie Wijchen-West, Vormerseplas
Adres	Westerdreef
Woonplaats	Wijchen
Gemeente	Wijchen
Locatiecode	AA029602203
Locatiecode bevoegd gezag Wbb	GE029602203
Gegevensbeheerder	Wijchen
Vervolgactie Wbb	uitvoeren OO
Statusverontreiniging op basis van onderzoeken	Pot. verontreinigd
Laatst uitgevoerd onderzoek	Historisch onderzoek: Ontwikkellocatie Wijchen-West 10-01-2023

Uitgevoerde onderzoeken

De volgende bodemonderzoeken zijn bekend binnen deze locatie:

Datum	Type	Naam	Auteur	Opdrachtnummer	Conclusie overheid
10-01-2023	Historisch onderzoek	Ontwikkellocatie Wijchen-West	Antea Group		

Beschikbare documenten per onderzoek

Bij de Gemeente Druten en Wijchen zijn hierover geen digitale gegevens beschikbaar of (nog) niet ingevoerd.

Verontreinigende activiteiten

Bij de Gemeente Druten en Wijchen zijn hierover geen digitale gegevens beschikbaar of (nog) niet ingevoerd.

Geconstateerde verontreinigingen

Bij de Gemeente Druten en Wijchen zijn hierover geen digitale gegevens beschikbaar of (nog) niet ingevoerd.

Besluiten

Bij de Gemeente Druten en Wijchen zijn hierover geen digitale gegevens beschikbaar of (nog) niet ingevoerd.

Beschikbare documenten per besluit

Bij de Gemeente Druten en Wijchen zijn hierover geen digitale gegevens beschikbaar of (nog) niet ingevoerd.

Sanering

Type sanering	Zorgstatus	Uiterste start	Werkelijke start	Werkelijke einddatum
Milieuhygiënisch				

Saneringscontouren

Bij de Gemeente Druten en Wijchen zijn hierover geen digitale gegevens beschikbaar of (nog) niet ingevoerd.

Zorgmaatregelen

Bij de Gemeente Druten en Wijchen zijn hierover geen digitale gegevens beschikbaar of (nog) niet ingevoerd.

Overige beschikbare documenten

Bij de Gemeente Druten en Wijchen zijn hierover geen digitale gegevens beschikbaar of (nog) niet ingevoerd.

Disclaimer

De bodeminformatie die u in deze rapportage aantreft is met zorg in het bodeminformatiesysteem ingevoerd. Toch kan het voorkomen dat informatie is verouderd, onvolledig is of onjuistheden bevat. De gemeente Druten en Wijchen zijn niet aansprakelijk voor enigerlei schade die het directe of indirecte gevolg is van of in verband staat met het gebruik van deze informatie. Het ontbreken van gegevens in het BIS of deze rapportage wil niet zeggen dat er geen bodemverontreiniging op een perceel of in een gebied aanwezig is. Indien u fouten of onvolkomenheden in de rapportage aantreft kunt u ons helpen door voor de gemeente Druten deze te mailen naar info@druten.nl en voor de gemeente Wijchen naar gemeente@wijchen.nl

Toelichting

Locatie
Algemene gegevens waaronder de locatie in het BIS bekend is. Daarnaast wordt aangegeven of de locatie betrekking heeft op een verontreiniging die na 1 januari 1987 is ontstaan (een zorgplicht geval dat onmiddellijk ongedaan gemaakt moet worden/zijn).

Status
In de wet bodembescherming wordt onderscheid gemaakt tussen ernstige en niet ernstige verontreinigingen. Bij ernstige verontreinigingen wordt vervolgens beoordeeld of bij het huidige gebruik er mogelijke risico's aanwezig zijn. Op basis van de beschikbare gegevens wordt de verontreinigingssituatie zo goed mogelijk ingeschat en vermeld onder het veld 'beoordeling'. Pas als de verontreiniging voldoende is onderzocht wordt de conclusie vastgelegd in een formeel besluit. Dit is onder het veld ‘Beschikking’ aangegeven.

Sanering
In een saneringsplan wordt aangegeven hoe de sanering wordt uitgevoerd. Dit kan voor een beperkt deel van het terrein gelden (deelsanering) of in verschillende fasen worden uitgevoerd. Als het bevoegd gezag een termijn heeft afgegeven voor het starten van de sanering dan wordt dat hier vermeld. Indien wordt ingestemd met het eindresultaat van de sanering (vastgelegd in een evaluatierapport) wordt ook de einddatum van de sanering ingevuld.

Uitgevoerde onderzoeken
Een lijst van rapporten die betrekking hebben op de locatie. Deze rapporten worden in het geval van ernstige verontreiniging beoordeeld door het bevoegd gezag Wbb.

(mogelijk) verontreinigende activiteiten
Dit is een overzicht van bekende historische (bedrijfs)activiteiten die op de locatie aanwezig zijn geweest en mogelijk bodemverontreiniging veroorzaakt hebben. Deze potentiële verontreinigingsbronnen vormen het zogenaamde. Historisch Bodem Bestand (HBB).

Besluiten
Op basis van de aangeleverde rapporten doet het bevoegd gezag uitspraak over de mate van verontreiniging (ernst), de spoedeisendheid van saneren (spoed), te nemen maatregelen voor, na en tijdens sanering, saneringsplannen en de uitvoering van de sanering (evaluatie). In dit overzicht worden de door de provincie Gelderland genomen besluiten vermeld.

Saneringscontouren
Indien sprake is van een deelsanering of verschillende fasen dan worden meerdere contouren vermeld. Per fase of deel wordt aangegeven welke saneringsvariant voor de boven- of ondergrond uiteindelijk is uitgevoerd.

Zorgmaatregelen
Als na sanering nog verontreiniging is achtergebleven zijn maatregelen genomen om blootstelling aan of verspreiding van deze (rest)verontreiniging te voorkomen. Deze maatregelen worden in het BIS geregistreerd. Het bevoegd gezag houdt toezicht op het in standhouden van deze maatregelen.